

Of. Dir. UAP&PG Nº 519/2020

São Leopoldo, 29 de outubro de 2020.

Ilmo. Sra.

Mônica dos Santos Marques

Assistente Administrativo – Unidade de Viagens

Rua Dona Laura nº 320, 14º e 15º andar, bairro Rio Branco
Porto Alegre, RS – CEP 90430-090 – Telefone 51.3094-9800

Prezada Senhora,

Encaminho-lhe a prestação de contas, na importância de R\$ 3.000,00 (três mil reais), relativa ao Termo de Fomento Nº 009/2020 – Processo Administrativo Nº 088/2020 – Edital de Ações Emergenciais Nº 002/2020, projeto denominado **“WORKSHOP DE MAPEAMENTO TEMÁTICO: A CIDADE E A PANDEMIA”**, firmado entre o Conselho de Arquitetura e Urbanismo do Rio Grande do Sul – CAU / RS e a Universidade do Vale do Rio dos Sinos - UNISINOS.

Ao ensejo, gostaria de encaminhar os dados bancários para reembolso do valor objeto da parceria firmada:

NOME e Nº do BANCO: Banco do Brasil S A (001)

Nº AGÊNCIA: 3415-0 – Agência Empresarial Porto Alegre Norte / RS

Nº CONTA CORRENTE: 3.869-5

Atenciosamente,



Dorotea Frank Kersch

Diretora da Unidade Acadêmica de Pesquisa e Pós-Graduação

RE: Projeto CAU - Edital 002/2020 - UNISINOS

Vinicius Muck Cauduro <VMCAUDURO@unisinios.br>

Seg, 26/10/2020 16:37

Para: Mônica dos Santos Marques <monica@caurs.gov.br>; Parcerias - CAU/RS <parcerias@caurs.gov.br>**Cc:** Debora Becker <DEBECKER@unisinios.br>; Izabele Colusso <ICOLUSSO@unisinios.br>; Carla Regina Dal Lago Valério <carla.lago@caurs.gov.br>

Maravilha Monica!

Fica combinado dessa forma então.

Enviamos neste momento os relatórios assinados de forma digitalizada e posteriormente enviamos as vias assinadas com certificado, ou se voltarmos às atividades presenciais antes de liberarem o sistema, envio por correio as vias físicas, o que acontecer primeiro.

Atenciosamente,

Vinicius Muck Cauduro

Assistente Administrativo

Escritório de Projetos

Unidade Acadêmica de Pesquisa e Pós-Graduação - UAPPG

Unisinios – Desafie o Amanhã

www.unisinios.br

(51) 3591-1122 / Ramal: 3244

De: Mônica dos Santos Marques <monica@caurs.gov.br>**Enviado:** segunda-feira, 26 de outubro de 2020 16:32**Para:** Vinicius Muck Cauduro <VMCAUDURO@unisinios.br>; Parcerias - CAU/RS <parcerias@caurs.gov.br>**Cc:** Debora Becker <DEBECKER@unisinios.br>; Izabele Colusso <ICOLUSSO@unisinios.br>; Carla Regina Dal Lago Valério <carla.lago@caurs.gov.br>**Assunto:** RES: Projeto CAU - Edital 002/2020 - UNISINOS**CAU/RS**SERVIÇO PÚBLICO FEDERAL
Conselho de Arquitetura e Urbanismo do Rio Grande do Sul

Sim Vinicius, combinado.

Aguadamos a prestação de contas com as assinaturas à mão digitalizadas, e posteriormente com assinaturas digitais certificadas.

Um abraço,

Mônica dos Santos Marques

Assistente Administrativo – Unidade de Viagens

Rua Dona Laura nº 320, 14º e 15º andar, bairro Rio Branco

Porto Alegre, RS – CEP 90430-090 – Telefone 51.3094-9800

“Este endereço eletrônico destina-se exclusivamente para o trato de assuntos relacionados com o Conselho de Arquitetura e Urbanismo do Rio Grande do Sul e as informações aqui contidas destinam-se somente à pessoa ou entidade a que foi endereçado, podendo inclusive conter material confidencial e/ou de acesso restrito, de interesse desta Autarquia Federal. É vedada, sob as penas da lei, qualquer revisão, retransmissão, divulgação ou qualquer outro uso destas informações por pessoas ou entidades além do(s) destinatário(s). Caso você seja servidor do CAU/RS e receba esta mensagem fora de seu horário de trabalho, solicita-se que a análise do seu conteúdo e eventual resposta sejam efetuados posteriormente, durante sua jornada laboral”.

De: Vinicius Muck Cauduro [mailto:VMCAUDURO@unisinis.br]

Enviada em: segunda-feira, 26 de outubro de 2020 16:26

Para: Mônica dos Santos Marques <monica@caurs.gov.br>; Parcerias - CAU/RS <parcerias@caurs.gov.br>

Cc: Debora Becker <DEBECKER@unisinis.br>; Izabele Colusso <ICOLUSSO@unisinis.br>; Carla Regina Dal Lago Valério <carla.lago@caurs.gov.br>

Assunto: RE: Projeto CAU - Edital 002/2020 - UNISINOS

Está previsto para Novembro o início do treinamento para o sistema, mas ainda não sei ao certo quando estará liberado.

Com certeza consigo enviar assinado de forma digitalizada, a minha restrição maior é enviar neste momento as originais pelo correio, pois a minha diretora mora em Canela e a coordenadora do projeto em Porto Alegre.

Podemos então enviar por enquanto apenas as vias com assinaturas digitalizadas?

Atenciosamente,

Vinicius Muck Cauduro

Assistente Administrativo

Escritório de Projetos

Unidade Acadêmica de Pesquisa e Pós-Graduação - UAPPG

Unisinis – Desafie o Amanhã

www.unisinis.br

(51) 3591-1122 / Ramal: 3244

De: Mônica dos Santos Marques <monica@caurs.gov.br>

Enviado: segunda-feira, 26 de outubro de 2020 16:17

Para: Vinicius Muck Cauduro <VMCAUDURO@unisinis.br>; Parcerias - CAU/RS <parcerias@caurs.gov.br>

Cc: Debora Becker <DEBECKER@unisinis.br>; Izabele Colusso <ICOLUSSO@unisinis.br>; Carla Regina Dal Lago Valério <carla.lago@caurs.gov.br>

Assunto: RES: Projeto CAU - Edital 002/2020 - UNISINOS



CAU/RS

SERVIÇO PÚBLICO FEDERAL
Conselho de Arquitetura e Urbanismo do Rio Grande do Sul

Boa tarde Vinicius,

Como provavelmente não há uma previsão para a situação da pandemia melhorar, será que não fica mais prático vocês enviarem digitalmente agora, com assinaturas à mão, e quando conseguirem as assinaturas digitais, encaminhar a versão com a assinatura digital? Tens ideia de quando terão essa certificação?

O CAU/RS também está trabalhando grande parte em Home Office então penso que assim ficaria prático para os dois lados.

Um abraço,

Mônica dos Santos Marques

Assistente Administrativo – Unidade de Viagens

Rua Dona Laura nº 320, 14º e 15º andar, bairro Rio Branco

Porto Alegre, RS – CEP 90430-090 – Telefone 51.3094-9800

“Este endereço eletrônico destina-se exclusivamente para o trato de assuntos relacionados com o Conselho de Arquitetura e Urbanismo do Rio Grande do Sul e as informações aqui contidas destinam-se somente à pessoa ou entidade a que foi endereçado, podendo inclusive conter material confidencial e/ou de acesso restrito, de interesse desta Autarquia Federal. É vedada, sob as penas da lei, qualquer revisão, retransmissão, divulgação ou qualquer outro uso destas informações por pessoas ou entidades além do(s) destinatário(s). Caso você seja servidor do CAU/RS e receba esta mensagem fora de seu horário de trabalho, solicita-se que a análise do seu conteúdo e eventual resposta sejam efetuados posteriormente, durante sua jornada laboral”.

De: Vinicius Muck Cauduro [<mailto:VMCAUDURO@unisinos.br>]

Enviada em: segunda-feira, 26 de outubro de 2020 16:12

Para: Mônica dos Santos Marques <monica@caurs.gov.br>; Parcerias - CAU/RS <parcerias@caurs.gov.br>

Cc: Debora Becker <DEBECKER@unisinos.br>; Izabele Colusso <ICOLUSSO@unisinos.br>; Carla Regina Dal Lago Valério <carla.lago@caurs.gov.br>

Assunto: RE: Projeto CAU - Edital 002/2020 - UNISINOS

Boa tarde prezada Monica,

Ainda não possuímos, mas estamos em processo de implementação das assinaturas com certificado.

Tendo em vista a pandemia e suas implicações em coletar assinaturas físicas, devido às pessoas residirem em diferentes localidades, gostaria de confirmar se podemos enviar os relatórios assinados no prazo estipulado em vias digitalizadas com o comprometimento de enviarmos por correio as vias físicas originais após o nosso retorno às atividades presenciais?

Atenciosamente,

Vinicius Muck Cauduro

Assistente Administrativo

Escritório de Projetos

Unidade Acadêmica de Pesquisa e Pós-Graduação - UAPPG

Unisinos – Desafie o Amanhã

www.unisinos.br

(51) 3591-1122 / Ramal: 3244

De: Carla Regina Dal Lago Valério <carla.lago@caurs.gov.br>

Enviado: segunda-feira, 26 de outubro de 2020 09:43

Para: Vinicius Muck Cauduro <VMCAUDURO@unisinos.br>

Cc: Debora Becker <DEBECKER@unisinos.br>; Izabele Colusso <ICOLUSSO@unisinos.br>; Mônica dos Santos Marques <monica@caurs.gov.br>

Assunto: RES: Projeto CAU - Edital 002/2020 - UNISINOS



Prezado Vinicius, bom dia:

Peço desculpas, mas estive afastada nas últimas semanas por motivo de doença, retornando hoje ao trabalho. Para evitar problemas em relação à resposta aos e-mails, peço que sempre copiem parcerias@caurs.gov.br.

Em resposta aos seus questionamentos informo:

- 1 – Não temos formulário padrão, infelizmente. Providenciaremos para os próximos editais.
- 2 - Os documentos devem ser enviados por e-mail, digitalizados em boa qualidade, podendo ser em arquivo ZAP ou via link, como sugerido por você.
- 3 – Caso as assinaturas sejam digitais (com certificação), não há necessidade de enviar via Correios. Caso contrário, é necessário.

Ainda sobre a prestação de contas, peço que verifiquem as especificidades no Edital, pois há alguns documentos que devem ser enviados junto com as comprovações financeiras e executivas.

Copio a colega Mônica Marques, que é a nova gestora das parcerias relativas a este Edital, mas pode me copiar nos e-mails enviados para ela, sem problema.

Cordialmente,

Carla Regina Dal Lago Valério

Secretária Executiva

Rua Dona Laura nº 320, 14º e 15º andar, bairro Rio Branco

Porto Alegre, RS – CEP 90430-090 – Telefones (51) 99148-8591 / (51) 3094-9800

“Este endereço eletrônico destina-se exclusivamente para o trato de assuntos relacionados com o Conselho de Arquitetura e Urbanismo do Rio Grande do Sul e as informações aqui contidas destinam-se somente à pessoa ou entidade a que foi endereçado, podendo inclusive conter material confidencial e/ou de acesso restrito, de interesse desta Autarquia Federal. É vedada, sob as penas da lei, qualquer revisão, retransmissão, divulgação ou qualquer outro uso destas informações por pessoas ou entidades além do(s) destinatário(s). Caso você seja servidor do CAU/RS e receba esta mensagem fora de seu horário de trabalho, solicita-se que a análise do seu conteúdo e eventual resposta sejam efetuados posteriormente, durante sua jornada laboral”.

De: Vinicius Muck Cauduro [<mailto:VMCAUDURO@unisinis.br>]

Enviada em: sexta-feira, 23 de outubro de 2020 11:07

Para: Carla Regina Dal Lago Valério <carla.lago@caurs.gov.br>

Cc: Debora Becker <DEBECKER@unisinis.br>; Izabele Colusso <ICOLUSSO@unisinis.br>

Assunto: RE: Projeto CAU - Edital 002/2020 - UNISINOS

Bom dia prezada Carla,

Gostaria de confirmar se tens algum retorno sobre o meu e-mail abaixo?

Precisamos de uma resposta assim que possível, pois o prazo para realizar a prestação de contas está próximo.

Atenciosamente,

Vinicius Muck Cauduro

Assistente Administrativo

Escritório de Projetos

Unidade Acadêmica de Pesquisa e Pós-Graduação - UAPPG

Unisinos – Desafie o Amanhã

www.unisinos.br

(51) 3591-1122 / Ramal: 3244

De: Vinicius Muck Cauduro <VMCAUDURO@unisinos.br>

Enviado: segunda-feira, 19 de outubro de 2020 16:50

Para: Carla Regina Dal Lago Valério <carla.lago@caurs.gov.br>

Cc: Debora Becker <DEBECKER@unisinos.br>; Izabele Colusso <ICOLUSSO@unisinos.br>

Assunto: RE: Projeto CAU - Edital 002/2020 - UNISINOS

Boa tarde prezada Carla,

Gostaria de confirmar com você algumas questões sobre a prestação de contas:

- O CAU tem um formulário para o preenchimento da prestação de contas técnica e financeira pré-definido?
- Como faremos o envio dos documentos? Em outros projetos o CAU solicitou por CD. Podemos compartilhar um link pelo OneDrive?
- Deve ser enviado por correio as vias originais dos documentos com assinatura, ou basta o envio das vias digitalizadas dos mesmos?

Desde já agradeço.

Atenciosamente,

Vinicius Muck Cauduro

Assistente Administrativo

Escritório de Projetos

Unidade Acadêmica de Pesquisa e Pós-Graduação - UAPPG

Unisinos – Desafie o Amanhã

www.unisinos.br

(51) 3591-1122 / Ramal: 3244

De: Carla Regina Dal Lago Valério <carla.lago@caurs.gov.br>

Enviado: terça-feira, 15 de setembro de 2020 17:05

Para: Vinicius Muck Cauduro <VMCAUDURO@unisinos.br>

Cc: Debora Becker <DEBECKER@unisinos.br>; Izabele Colusso <ICOLUSSO@unisinos.br>

Assunto: RES: Projeto CAU - Edital 002/2020 - UNISINOS



CAU/RS

SERVIÇO PÚBLICO FEDERAL

Conselho de Arquitetura e Urbanismo do Rio Grande do Sul

Boa tarde, Vinicius:

Respondendo aos seus questionamentos:

O Edital do Chamamento Público em questão e o Termo de Fomento não preveem a obrigatoriedade de apresentação de 03 (três) orçamentos para a contratação de fornecedores.

Na decisão pela dispensa consideramos a situação de calamidade pública, o que configura o edital como sendo de “Ações Emergenciais”.

Contudo, para fins de transparência, deve constar na prestação de contas a justificativa para a contratação da empresa em questão.

Todos os documentos relativos à execução da proposta e prestação de contas, inclusive essa justificativa, devem ser assinados pelo responsável definido e identificado pela proponente na Proposta/Plano de Trabalho.

Sobre a emissão de recibos e NFs, a orientação fornecida foi para o caso da própria UNISINOS contratar opalestrante e pagar a premiação. Ou seja, os recibos emitidos por PF são requeridos quando a contratação e o pagamento forem realizados pela própria proponente.

Como a UNISINOS está contratando uma empresa fornecedora que, por sua vez, está contratando terceirizados, cabe a esta emitir NF, respeitando a identificação exigida no Edital do Chamamento Público e o Termo de Fomento.

Observo, contudo, o item 8.6 do *Termo de Fomento*, que trata:

“Os critérios e limites para a autorização do pagamento em espécie estarão restritos ao limite individual de R\$ 1.800,00 (mil e oitocentos reais) por beneficiário”.

Peço desculpas pela demora no retorno e, desde já, fico à disposição.

Cordialmente,

Carla Regina Dal Lago Valério

Secretária Executiva

Rua Dona Laura nº 320, 14º e 15º andar, bairro Rio Branco

Porto Alegre, RS – CEP 90430-090 – Telefones (51) 99148-8591 / (51) 3094-9800

“Este endereço eletrônico destina-se exclusivamente para o trato de assuntos relacionados com o Conselho de Arquitetura e Urbanismo do Rio Grande do Sul e as informações aqui contidas destinam-se somente à pessoa ou entidade a que foi endereçado, podendo inclusive conter material confidencial e/ou de acesso restrito, de interesse desta Autarquia Federal. É vedada, sob as penas da lei, qualquer revisão, retransmissão, divulgação ou qualquer outro uso destas informações por pessoas ou entidades além do(s) destinatário(s). Caso você seja servidor do CAU/RS e receba esta mensagem fora de seu horário de trabalho, solicita-se que a análise do seu conteúdo e eventual resposta sejam efetuados posteriormente, durante sua jornada laboral”.

De: Vinicius Muck Cauduro [<mailto:VMCAUDURO@unisinis.br>]

Enviada em: sexta-feira, 11 de setembro de 2020 11:36

Para: Carla Regina Dal Lago Valério <carla.lago@caurs.gov.br>

Cc: Debora Becker <DEBECKER@unisinis.br>; Izabele Colusso <ICOLUSSO@unisinis.br>

Assunto: Projeto CAU - Edital 002/2020 - UNISINOS

Bom dia prezada Carla,

Sou o responsável pela gestão financeira do Projeto CAU - Edital 002/2020 na Unisinis.

Estive em reunião há pouco com as professoras coordenadoras do projeto, que nos leem em cópia, sobre a execução do mesmo e gostaríamos de solucionar uma dúvida e solicitar a aprovação do CAU sobre a forma de contratação de serviços de terceiros prevista na proposta de parceria com o CAU/RS.

Tendo em vista que está previsto na proposta de parceria a contratação de serviços de terceiros (pessoa jurídica), que se refere a uma empresa que irá apoiar e realizar o evento, sendo responsável por trazer e

realizar o pagamento da professora ministrante, Alice Rauber, e também por realizar o pagamento dos premiados, gostaríamos da aprovação do CAU para a contratação de uma empresa específica, sem a obtenção de três cotações, mas com uma justificativa técnica informando os motivos desta forma de contratação e sendo assinada pelas coordenadoras. É possível realizarmos a contratação dessa forma?

Gostaria de confirmar uma questão com relação à prestação de contas do projeto. As professoras comentaram comigo que o CAU havia solicitado para incluir na prestação de contas os recibos assinados pela palestrante e pelos premiados. Acredito que como estes pagamentos ocorrerão pela empresa contratada, não temos influência, nem responsabilidade sobre os mesmos e por isso acredito que não fazem parte da prestação de contas da Unisinos ao CAU. Como estaremos contratando uma empresa para prestar este serviço, a nossa responsabilidade na prestação de contas não seria somente em apresentar a nota fiscal dessa empresa e o comprovante de transferência bancária?

A professora Debora Becker disponibilizou o telefone dela para qualquer dúvida: 99121-6286.

Fico no aguardo das suas considerações.

Atenciosamente,

Vinicius Muck Cauduro

Assistente Administrativo

Escritório de Projetos

Unidade Acadêmica de Pesquisa e Pós-Graduação - UAPPG

Unisinos – Desafie o Amanhã

www.unisinos.br

(51) 3591-1122 / Ramal: 3244

Aviso legal: Esta mensagem eletrônica e seus respectivos anexos, podem conter informações confidenciais. Se você não é o(a) destinatário(a) correto(a) e/ou o conteúdo do *e-mail* não lhe diz respeito notifique-nos, respondendo a este *e-mail* com cópia para esirc@asav.org.br, e apague-o imediatamente. Fica, desde já, notificado que qualquer ação baseada no conteúdo desta mensagem é estritamente proibida e ilegal.

Aviso legal: Esta mensagem eletrônica e seus respectivos anexos, podem conter informações confidenciais. Se você não é o(a) destinatário(a) correto(a) e/ou o conteúdo do *e-mail* não lhe diz respeito notifique-nos, respondendo a este *e-mail* com cópia para esirc@asav.org.br, e apague-o imediatamente. Fica, desde já, notificado que qualquer ação baseada no conteúdo desta mensagem é estritamente proibida e ilegal.

Aviso legal: Esta mensagem eletrônica e seus respectivos anexos, podem conter informações confidenciais. Se você não é o(a) destinatário(a) correto(a) e/ou o conteúdo do *e-mail* não lhe diz respeito notifique-nos, respondendo a este *e-mail* com cópia para esirc@asav.org.br, e apague-o imediatamente. Fica, desde já, notificado que qualquer ação baseada no conteúdo desta mensagem é estritamente proibida e ilegal.

Aviso legal: Esta mensagem eletrônica e seus respectivos anexos, podem conter informações confidenciais. Se você não é o(a) destinatário(a) correto(a) e/ou o conteúdo do *e-mail* não lhe diz respeito notifique-nos, respondendo a este *e-mail* com cópia para esirc@asav.org.br, e apague-o imediatamente. Fica, desde já, notificado que qualquer ação baseada no conteúdo desta mensagem é estritamente proibida e ilegal.



REGULAMENTO DO NO WORKSHOP TEMÁTICO: A CIDADE E PANDEMIA CRITÉRIOS DE SELEÇÃO E PREMIAÇÃO

OBJETO:

Este regulamento descreve as premissas e objetivos do workshop, além dos critérios de seleção dos inscritos e os de julgamento para premiação dos participantes ao final do evento.

Descrição do workshop:

O **workshop** será um evento **online** de **mapeamento temático voltado para a produção e discussão de um olhar urbanístico para a pandemia**. Durante sua realização, os participantes serão instigados a perceber relações entre a distribuição espacial dos casos de COVID-19 e a estrutura das cidades, especialmente no que se refere aos seus aspectos socioeconômicos, localização de equipamentos de saúde e outras infraestruturas.

O workshop é voltado para **estudantes do Curso de graduação em Arquitetura e Urbanismo da Unisinos** e contempla sensibilização ao tema, capacitação em Sistemas de Informações Geográficas, sistematização e análise de dados e divulgação do material produzido. Será dirigido para a **sistematização de dados de dois municípios da região do Vale do Sinos, São Leopoldo e Sapucaia do Sul, em ambiente SIG, com uso do software livre QGIS, análise e produção de mapas, envolvendo as seguintes atividades:**

- a) levantamento e espacialização de dados da pandemia sobre essas cidades, preferencialmente agregados por bairro ou CEP;
- b) levantamento de outras informações relevantes à compreensão da pandemia, como, por exemplo, dados socioeconômicos, equipamentos de saúde, infraestrutura, transporte coletivo, localização dos assentamentos precários (ocupações irregulares) e áreas de habitação de interesse social, e/ou outros;
- c) sistematização dos dados levantados sob a forma de bases de dados georreferenciados;
- d) análise dos dados e produção de mapeamentos temáticos sobre a(s) cidade(s) estudadas, cruzando dados da pandemia com as outras informações coletadas e espacializadas;
- d) apresentação e divulgação do material produzido, tanto na forma de mapas e figuras, quanto na forma de bases de dados disponibilizados em formato aberto.

Esse tipo de mapeamento já vem sendo realizado no âmbito da Rede Urbanismo contra o Corona, núcleo RS, através do trabalho voluntário de profissionais que trabalham com cidades que têm contribuído na construção e divulgação de mapas temáticos para o município de Porto Alegre, integrando dados de casos por bairro divulgados pela Prefeitura Municipal de Porto Alegre com dados do IBGE. Esse material vem sendo divulgado pela Rede Urbanismo contra o Corona nas redes sociais, na imprensa e em eventos, fomentando o debate na sociedade. O workshop possibilitará que estudantes da Unisinos, alguns já engajados na Rede, repliquem esses mapeamentos e debates para as cidades **São Leopoldo e Sapucaia do Sul**, ampliando e potencializando a atuação da Rede, inserindo os estudantes de arquitetura e urbanismo, desde a época da sua formação na profissão, em debates importantes e atuais das cidades brasileiras.

A Unisinos faz parte da Rede Urbanismo Contra o Corona e vem, através de estudantes e professores dos cursos de Arquitetura e Urbanismo dos dois campi, mas principalmente pela atuação dos alunos do UnirVersos – Escritório Modelo de Arquitetura e Urbanismo de São Leopoldo, colaborando em ações da Rede, como: o mapeamento de demandas e necessidades através da interlocução já previamente estabelecida com comunidades locais, como: Tancredo Neves, Justo, Vicentina, Padre Orestes (AMBAVI), etc; a coleta de dados epidemiológicos junto à Prefeitura Municipal de São Leopoldo; participação na busca de possíveis doadores para auxiliar nas demandas emergenciais das comunidades e contribuir para a segurança alimentar; entre outras.

Frisa-se que a Rede é composta por profissionais, professores e estudantes que contribuem voluntariamente com o trabalho desenvolvido. Por essa razão, o **workshop proposto será gratuito**, visando à **capacitação prioritária dos alunos que já estão engajados e contribuem de forma voluntária com a rede**.

Como **incentivo à participação no workshop**, e também visando à inserção e valorização do trabalho do arquiteto e urbanista com as questões sociais das nossas cidades, o **workshop prevê uma premiação aos participantes (1º lugar, 2º lugar e destaques)**.

Objetivos do workshop:

A realização do workshop visa ampliar as ações de mapeamento da Rede Urbanismo contra o Corona por meio de uma participação mais efetiva de estudantes da instituição, que carecem de capacitação. Assim, os objetivos específicos da proposta consistem em:

- a) capacitar estudantes para a produção de bases de dados e mapas temáticos em ambiente SIG;
- b) divulgar dados sobre a pandemia sob uma perspectiva urbanística, isto é, na forma de mapas temáticos mostrando relação da distribuição dos casos da doença com aspectos socioeconômicos e de infraestrutura das cidades;
- c) disponibilizar os dados levantados e sistematizados em formato acessível à comunidade científica e à população em geral, gerando subsídios para discussão da pandemia;
- d) fomentar o debate sobre a pandemia e a estrutura das cidades;
- e) disseminar a importância e relevância das análises espaciais para o enfrentamento da pandemia, e com isso contribuir com a valorização do papel do arquiteto e urbanista na sociedade.

Produtos gerados com o evento, projeto ou ação e seus desdobramentos:

Ao final do workshop, espera-se obter um **conjunto de pranchas-síntese, produzidas pelos participantes, contendo mapas, gráficos e comentários sobre a distribuição dos casos de COVID-19 nos municípios de São Leopoldo e Sapucaia do Sul, além do cruzamento e análises com dados socioeconômicos, de equipamentos de saúde, infra-estrutura urbana, distribuição dos assentamentos precários, etc.**

Esse material será apresentado publicamente e divulgado, tanto pela instituição proponente quanto pelos canais de comunicação da Rede Urbanismo contra o Corona.

Outro produto gerado pelo workshop é **a base dados utilizada para a elaboração das análises, que também deverá ser divulgada e disponibilizada**.

Os dados sobre a pandemia têm sido divulgados de forma precária pelo poder público, de modo que ações como a que se propõe aqui contribuem para complementar e aprofundar o conhecimento sobre a pandemia.

Contribuições do workshop:

Um aspecto marcante do fenômeno que estamos vivendo é que exige discussões baseadas em evidências numéricas, algo que boa parte da população não está habituada a fazer, tornando a própria comunicação da pandemia um desafio. Os produtos gerados pelo workshop permitirão um debate mais informado sobre a expansão territorial da COVID-19 dentro dos municípios, levando informação à população. Mostrar ONDE estão se concentrando os casos, para onde estão se dispersando, e como esses padrões se relacionam com aspectos como renda, idade, acesso à infraestrutura e condições de mobilidade da população faz parte da expertise dos urbanistas e será fundamental para o planejamento de curto, médio e longo prazo das cidades daqui para frente. Questões de saúde têm forte relação com outros aspectos da cidade, e demonstrar isso é uma forma de valorizar o profissional da arquitetura e urbanista. Nesse sentido, os mapas temáticos produzidos no workshop e divulgados à população servirão para informar e empoderar a população, além de valorizar o conhecimento dos arquitetos e urbanistas. Além dos mapas temáticos, os dados levantados durante o workshop serão disponibilizados em formato aberto, beneficiando a sociedade como um todo, mas em especial a comunidade científica, que poderá aprofundar estudos sobre a pandemia a as cidades. Por fim, a realização do workshop terá impacto na formação profissional dos participantes, uma vez que serão capacitados na elaboração de mapas em ambiente SIG, algo que normalmente fica de fora do âmbito da graduação em arquitetura e urbanismo.

Programação do workshop:

O workshop está previsto para ocorrer em **6 encontros virtuais, semanais**, totalizando **17horas**.

Para os encontros será utilizada a plataforma Teams, que a instituição já adota para a realização de aulas síncronas. Quanto às ferramentas utilizadas durante o workshop dar-se-á prioridade para: a) My Maps do Google, que não requer nenhum tipo de instalação; b) QGIS, software livre e gratuito (<https://www.qgis.org>).

1º encontro: Palestra de abertura (1h30) A Cidade e a Pandemia - *Como transformar os números da pandemia em informações úteis para os diferentes profissionais que atuam no território?*

A palestra tratará dos atuais desafios relacionados à obtenção de dados, elaboração de mapas e condução de análises espaciais sobre a pandemia, sensibilizando os participantes do workshop e a comunidade em geral quanto às questões da pandemia e suas relações com o urbanismo. Ao final será apresentado o workshop “A cidade e a pandemia” e aberto para discussões. **Aberta à comunidade.**

2º encontro: (4h)

- Manipulação de dados e elaboração de mapas no QGIS
- Exercícios práticos no QGIS
- Instruções para coleta de dados

3º encontro: (3h)

- Elaboração de bases dados
- Exercícios práticos no QGIS
- Discussão sobre os dados disponíveis e possibilidades de análises

4º encontro: (3h)

- Análise espacial com QGIS
- Exercícios práticos no QGIS
- Encaminhamento das análises

5º encontro: (4h)

- Finalização e assessoramento dos trabalhos

6º encontro: (1h30)

- Apresentação final dos resultados, para a qual serão convidados os demais integrantes do Urbanismo contra o Corona – **Aberta à comunidade**

PROMOÇÃO E ORGANIZAÇÃO:

Promoção e organização: Universidade do Vale do Rio dos Sinos – UNISINOS.

Apoio: Conselho de Arquitetura e Urbanismo – Rio Grande do Sul - CAU/RS e REDE URBISMO X CORONA

INSCRIÇÃO:

A inscrição será realizada pelos canais da UNISINOS.

O workshop será **GRATUITO**.

O número total de **vagas** será de **15**, voltado exclusivamente a alunos e egressos do Curso de Arquitetura e Urbanismo da UNISINOS.

A **palestra de abertura** e o **encontro de apresentação final dos resultados** são **abertos ao público em geral**, para incentivar a participação, fomentar o debate sobre o assunto e divulgar os estudos.

Pré-requisitos para inscrição:

- para os **egressos** da graduação do Curso de Arquitetura e Urbanismo:

- estar formado há no **máximo 05 anos**;

- para os **alunos** da graduação do Curso de Arquitetura e Urbanismo:

- já ter cursado e obtido aprovação em **Atelier de Projeto IV e Práticas Urbanas II – Morfologia da Cidade**;

Critérios de seleção dos inscritos:

Os critérios serão utilizados, de acordo com a ordem abaixo elencada:

1. integrar e participar ativamente da Rede Urbanismo contra o Corona (para alunos e egressos);
2. integrar o Escritório Modelo de Arquitetura e Urbanismo – Campus São Leopoldo – UNIRVERSOS e Campus Porto Alegre – ANIMUS (para alunos); ou estar cursando pós graduação na área de Arquitetura e Urbanismo (para egressos);
3. se as vagas não forem preenchidas com os critérios acima, abre-se pra os demais alunos inscritos nos cursos de graduação em Arquitetura e Urbanismo da Unisinos – campi São Leopoldo e Porto Alegre, tendo como critério de classificação o desempenho curricular.

PREMIAÇÃO:

Os estudantes inscritos para o workshop serão divididos em 05 equipes de até 03 participantes para desenvolvimento dos exercícios previstos no workshop, conforme descrito nos itens anteriores.

Como incentivo à participação, e também visando à inserção e valorização do trabalho do arquiteto e urbanista com as questões sociais das nossas cidades, o workshop **prevê uma premiação aos participantes (1º lugar, 2º lugar e destaque)**.

A **premiação** se dará da seguinte forma:

1º lugar – certificado de premiação e um valor de R\$300,00 para a equipe vencedora;

2º lugar – certificado de premiação e um valor de R\$200,00 para a equipe vencedora;

Destaque – certificado de premiação e um valor de R\$100,00 para cada equipe destaque.


Comissão julgadora:



O julgamento dos trabalhos será realizado por uma comissão composta de **três** membros integrantes da **Rede Urbanismo contra Corona**.

Critérios de julgamento:

- Coerência e relevância das análises realizadas;
- Qualidade gráfica dos mapeamentos produzidos;

Todos os participantes receberão certificado de participação e todos os trabalhos produzidos serão divulgados nas redes sociais do curso de Arquitetura e Urbanismo da Unisinos e nos canais da Rede Urbanismo contra o Corona.

CAU / RS - CONSELHO DE ARQUITETURA E URBANISMO DO RIO GRANDE DO SUL		PRESTAÇÃO DE CONTAS RELATÓRIO FINAL DE EXECUÇÃO		ANEXO X	
1. NOME DO ÓRGÃO OU ENTIDADE BENEFICIADA Universidade do Vale do Rio dos Sinos - UNISINOS			2. CNPJ 92.959.006/0008-85		3. UF R.S.
4. VALOR A TRANSFERIR PELO CAU / RS R\$ 3.000,00			5. VALOR CONTRAPARTIDA 0,00		6. VALOR REND.APLIC.FINANCEIRAS R\$ 0,00
7. PROCESSO DE CONCESSÃO Processo Administrativo nº 088/2020 - Edital de Ações Emergenciais nº 002/2020		8. Nº CONVÊNIO Termo de Fomento Nº 009/2020		9. VIGÊNCIA 02/09/2020 a 21/10/2020	
10. OBJETO "Workshop de Mapeamento Temático: A Cidade e a Pandemia"					
11. RELATÓRIO CONSUBSTANCIADO					
<p>AÇÕES PROGRAMADAS:</p> <p>A importância de R\$ 3.000,00 (três mil reais) do Edital de Ações Emergenciais Nº 002/2020 - Processo Administrativo Nº 088/2020 teve como programação a execução do projeto denominado "WORKSHOP DE MAPEAMENTO TEMÁTICO: A CIDADE E A PANDEMIA", com aplicação na contratação de serviços de terceiros - pessoa jurídica e se refere à empresa apoiadora na realização do evento, trazendo a professora ministrante, Alice Rauber, que é referência da equipe GT Mapeamento e do grupo Urbanismo contra Corona RS. A modalidade do evento foi online, com o apoio da empresa no sentido de captação de dados necessários ao Workshop.</p> <p>Realização de um Workshop online de mapeamento temático voltado para a produção e discussão de um olhar urbanístico para a pandemia COVID-19, com os objetivos de: capacitar estudantes e egressos da Instituição, prioritariamente aqueles que compõem a Rede Urbanismo contra o Corona/RS, no manuseio e produção de bases de dados e mapas temáticos em ambiente de sistema de informação georreferenciado (SIG), para potencializar as ações da rede com a realização de análises em municípios do Vale dos Sinos; e fomentar o debate sobre as relações entre a pandemia e a estrutura das cidades no âmbito da comunidade acadêmica e em geral, demonstrando a relevância das análises espaciais para o enfrentamento da pandemia.</p> <p>O workshop foi planejado com um total de 17hs, distribuídas em seis encontros virtuais, com uso da plataforma Teams, que a Unisinos já adota para a realização de aulas síncronas: o primeiro (1h30min) uma palestra aberta à comunidade intitulada A Cidade e a Pandemia - Como transformar os números da pandemia em informações úteis para os diferentes profissionais que atuam no território?, destinada à sensibilização dos participantes e do público em geral para o debate; o segundo (4hs), terceiro (3hs), quarto (3hs) e quinto (4hs) encontros destinados à capacitação dos participantes selecionados no ambiente SIG e produção de análises em municípios do Vale dos Sinos; e o sexto e último (1h30min) encontro destinado à apresentação dos resultados e trabalhos realizados pelos participantes, e à seleção dos melhores trabalhos (1º e 2º colocados e destaque) através de uma Comissão Julgadora composta por três arquitetos urbanistas, membros da Rede Urbanismo contra o Corona. A divulgação do workshop foi realizada no site da Unisinos, além das redes do curso de Arquitetura e Urbanismo da Unisinos e nos canais digitais da Rede Urbanismo contra o Corona.</p>					
<p>AÇÕES EXECUTADAS:</p> <p>O recurso do Conselho de Arquitetura e Urbanismo do Rio Grande do Sul - CAU foi aplicado no elemento de despesa programado no Plano de Trabalho. O workshop foi executado exatamente como o planejado e dentro do cronograma previsto. A realização contou com o apoio do setor de Eventos da Unisinos, que divulgou no site da Unisinos e gerenciou as inscrições. Além do site da Unisinos, o evento foi divulgado nas redes sociais do curso de Arquitetura e Urbanismo da Unisinos e nos canais digitais da Rede Urbanismo contra o Corona. A seleção foi realizada pelas professoras Débora Becker e Izabele Colusso, coordenadoras do evento. No cronograma previsto, foram realizados os seis encontros planejados: a palestra de abertura para a comunidade em geral; a capacitação dos participantes e a produção das análises em municípios do Vale do Rio dos Sinos durante quatro encontros semanais; e no último encontro foram apresentados os resultados para o público em geral e selecionados os melhores trabalhos por comissão julgadora composta de arquitetos e urbanistas da Rede Urbanismo contra o Corona.</p>					
<p>BENEFÍCIOS ALCANÇADOS:</p> <p>A realização do workshop atingiu os objetivos propostos. Capacitou alunos e egressos da instituição para produção de base de dados e mapas temáticos em ambiente SIG, e com isso ampliou as ações de mapeamento da Rede Urbanismo contra o Corona por meio da participação efetiva desses estudantes, que careciam de capacitação, e já estão engajados e agora podendo contribuir efetivamente no GT Mapeamento da Rede. Além disso, os produtos gerados pelo workshop permitiram o início de um debate mais informado sobre a expansão territorial da COVID-19 dentro dos municípios trabalhados, levando informação à população. Mostrar ONDE estão se concentrando os casos, para onde estão se dispersando, e como esses padrões se relacionam com aspectos como renda, idade, acesso à infraestrutura e condições de mobilidade da população faz parte da expertise dos urbanistas e será fundamental para o planejamento de curto, médio e longo prazo das cidades daqui para frente.</p>					
12. AUTENTICAÇÃO					
LOCAL E DATA _____ São Leopoldo, RS, 28 de outubro de 2020.					
_____ Débora Becker COORDENADOR			_____ Dorotea Frank Kersch DIRETORA DA UNIDADE ACADÊMICA DE PESQUISA E PÓS-GRADUAÇÃO		
_____ 763.489.110-04 Nº DO CPF			_____ 266.625.150-00 Nº DO CPF		
_____ 			_____ 		
ASSINATURA			ASSINATURA		

CAU / RS - CONSELHO DE ARQUITETURA E URBANISMO DO RIO GRANDE DO SUL		PRESTAÇÃO DE CONTAS DEMONSTRATIVO DA EXECUÇÃO DA RECEITA E DESPESA				ANEXO XI	
1. NOME DO ÓRGÃO OU ENTIDADE BENEFICIADA Universidade do Vale do Rio dos Sinos - UNISINOS		2. CNPJ 92.959.006/0008-85		3. PROCESSO DE CONCESSÃO Processo Administrativo nº 088/2020 - Edital de Ações Emergenciais nº 002/2020		EXERCÍCIO 2020	
4. MUNICÍPIO São Leopoldo		5. UF R.S.	6. Nº CONVÊNIO Termo de Fomento Nº 009/2020		VIGÊNCIA 02/09/2020 a 21/10/2020		
7. AÇÃO	8. DESCRIÇÃO	9. RECURSO CONCEDENTE		10. RECURSO CONTRAPARTIDA		11. REC.REND.APLIC.FINANC.	
		RECEITA	DESPESA	RECEITA	DESPESA	RECEITA	DESPESA
1	Recurso a receber (a título de reembolso) do CAU / RS - Conselho de Arquitetura e Urbanismo do Rio Grande do Sul	3.000,00					
	Recurso auferido de aplicação financeira					0,00	0,00
	Recurso de Contrapartida da Universidade			0,00	0,00		
	Workshop de Mapeamento Temático: A Cidade e a Pandemia		3.000,00				
12. TOTAL		3.000,00	3.000,00	0,00	0,00	0,00	0,00
13. SALDO			0,00		0,00		0,00
14. AUTENTICAÇÃO							
LOCAL E DATA <u>São Leopoldo, RS, 28 de outubro de 2020</u>							
<u>Débora Becker</u> COORDENADOR				<u>Dorotea Frank Kersch</u> DIRETORA DA UNIDADE ACADÊMICA DE PESQUISA E PÓS-GRADUAÇÃO			
							
<u>ASSINATURA</u>				<u>ASSINATURA</u>			
<u>763.489.110-04</u> Nº DO CPF				<u>266.625.150-00</u> CPF Nº			

CAU / RS - CONSELHO DE ARQUITETURA E URBANISMO DO RIO GRANDE DO SUL	PRESTAÇÃO DE CONTAS RELAÇÃO DOS PAGAMENTOS EFETUADOS	ANEXO XII
---	---	-----------

1. NOME DO ÓRGÃO OU ENTIDADE BENEFICIADA Universidade do Vale do Rio dos Sinos - UNISINOS	2. CNPJ 92.959.006/0008-85	3. PROCESSO DE CONCESSÃO Processo Administrativo N° 088/2020 - Edital de Ações Emergenciais n° 002/2020	EXERCÍCIO 2020
--	-------------------------------	--	-------------------

7. RECURSOS 1 CONCEDENTE 2 CONTRAPARTIDA NÃO FINANCEIRA	4. MUNICÍPIO São Leopoldo	5. UF R.S.	6. CONVÊNIO N° Termo de Fomento N° 009/2020	VIGÊNCIA 02/09/2020 a 21/10/2020
---	------------------------------	---------------	--	-------------------------------------

3 RENDIMENTOS APLICAÇÃO FINANCEIRA									
7. REC.	8. ITEM	9. FORNECEDOR OU PRESTADOR DE SERVIÇOS	10. CNPJ/CPF	11. CATEG. ECONÔM.	12. N°NAT. DOCUMENTO	13. DATA	14. CH/OB	15. DATA	16. VALOR - R\$
1	01	Jessica Neves Marçaneiro	31.646.117/0001-70	6.2.2.1.1.01.07.02.002	NFs n° 041	21/10/2020	Ted	28/10/2020	3.000,00
/									

17. TOTAL	3.000,00
-----------	----------

18. AUTENTICAÇÃO	
<p>São Leopoldo, RS, 28 de outubro de 2020.</p> <p>LOCAL E DATA</p> <p>Débora Becker</p> <p>COORDENADOR</p> <p><i>Débora Becker</i></p> <p>ASSINATURA</p> <p>763.489.110-04</p> <p>N° DO CPF</p>	<p>Dorotea Frank Kersch</p> <p>NOME DO DIRIGENTE DO ÓRGÃO OU ENT. BENEFICIADA</p> <p><i>Dorotea Frank Kersch</i></p> <p>ASSINATURA</p> <p>266.625.150-00</p> <p>N° DO CPF</p>

RELATÓRIO TÉCNICO DE EXECUÇÃO

WORKSHOP DE MAPEAMENTO TEMÁTICO: A CIDADE E A PANDEMIA

REALIZAÇÃO: Universidade do Vale do Rio dos Sinos - UNISINOS

APOIO: Conselho de Arquitetura e Urbanismo do Rio Grande do Sul - CAU/RS (Chamada Pública Edital de Ações Emergenciais nº 002/2020 - Termo de Fomento nº 009/2020 – Processo Administrativo nº 088/2020)

São Leopoldo, 27 de outubro de 2020.

Nome do REALIZADO: Workshop de mapeamento temático: a cidade e a pandemia
Descrição do evento REALIZADO: A ação foi executada conforme proposta. Consistiu na realização de um workshop online de mapeamento temático voltado para a produção e discussão de um olhar urbanístico para a pandemia. Durante sua realização, os participantes foram instigados a perceber relações entre a distribuição espacial dos casos de COVID-19 e a estrutura das cidades, especialmente no que se refere aos seus aspectos socioeconômicos, localização de equipamentos de saúde e outras infraestruturas, sendo utilizado para isso dados disponíveis nos sites da FEE, do IBGE, etc. O workshop contemplou sensibilização ao tema, realizada na palestra de abertura no dia 24/09/2020; capacitação em Sistemas de Informações Geográficas, sistematização e análise de dados, realizado nos encontros dos dias 25/09, 02/10, 09/10 e 16/10; e divulgação do material produzido para a comunidade, no evento realizado no dia 21/10/2020. O workshop foi dirigido para a sistematização de dados de dois municípios da região do Vale do Sinos, São Leopoldo e Sapucaia do Sul , acrescidos dos municípios de Canoas, Novo Hamburgo e Campo Bom, em ambiente SIG, com uso do <i>software</i> livre QGIS, análise e produção de mapas, envolvendo as seguintes atividades: a) levantamento e espacialização de dados da pandemia sobre essas cidades, preferencialmente agregados por bairro ou CEP, de acordo com a disponibilidade nos sites das Prefeituras e os dados obtidos junto a técnicos da Prefeitura; b) levantamento de outras informações relevantes à compreensão da pandemia, como, por exemplo, dados socioeconômicos, equipamentos de saúde, infraestrutura, transporte coletivo, localização dos

assentamentos precários (ocupações irregulares) e áreas de habitação de interesse social, e/ou outros, obtidos nos sites oficiais das Prefeituras dos municípios trabalhados, além da FEE e IBGE;

c) sistematização dos dados levantados sob a forma de bases de dados georreferenciados;

d) análise dos dados e produção de mapeamentos temáticos sobre a(s) cidade(s) estudadas, cruzando dados da pandemia com as outras informações coletadas e especializadas;

d) apresentação e divulgação do material produzido, tanto na forma de mapas e figuras, quanto na forma de bases de dados disponibilizados em formato aberto.

Esse tipo de mapeamento já vem sendo realizado no âmbito da **Rede Urbanismo contra o Corona**, núcleo RS, através do trabalho voluntário de profissionais que trabalham com cidades que têm contribuído na construção e divulgação de mapas temáticos para o município de Porto Alegre, integrando dados de casos por bairro divulgados pela Prefeitura Municipal de Porto Alegre com dados do IBGE. Esse material vem sendo divulgado pela Rede Urbanismo contra o Corona nas redes sociais, na imprensa e em eventos, fomentando o debate na sociedade. O workshop possibilitou que estudantes da **Unisinos**, alguns já engajados na Rede, replicassem esses mapeamentos e debates para as cidades **São Leopoldo e Sapucaia do Sul**, Canoas, Nova Hamburgo e Campo Bom, ampliando e potencializando a atuação da Rede, inserindo os estudantes de arquitetura e urbanismo, desde a época da sua formação na profissão, em debates importantes e atuais das cidades brasileiras.

A Rede é composta por profissionais, professores e estudantes que contribuem **voluntariamente** com o trabalho desenvolvido. O **workshop foi gratuito**, e capacitou alunos que já estavam engajados e contribuem de forma voluntária com a rede.

Os alunos capacitados através do Workshop já estão se integrando no GT mapeamento da Rede Urbanismo contra o Corona / RS, no sentido de dar continuidade aos trabalhos desenvolvidos no Workshop.

Como incentivo à participação no workshop, e visando à inserção e valorização do trabalho do arquiteto e urbanista com as questões sociais das nossas cidades, foi realizada **uma premiação** aos melhores trabalhos desenvolvidos pelos participantes (1º lugar, 2º lugar e destaque), tendo como critério a relevância das análises realizadas e a qualidade dos mapeamentos produzidos.

Objetivos ALCANÇADOS:

A realização do workshop ampliou as ações de mapeamento da Rede Urbanismo contra o Corona por

meio de uma participação mais efetiva dos estudantes da instituição, que careciam de capacitação.

Os objetivos específicos da ação, listados abaixo, foram atingidos:

- a) foram capacitados estudantes e egressos para a produção de bases de dados e mapas temáticos em ambiente SIG;
- b) foram divulgados na palestra de abertura, no evento de apresentação dos resultados, e nas redes sociais, dados sobre a pandemia sob uma perspectiva urbanística, isto é, na forma de mapas temáticos mostrando relação da distribuição dos casos da doença com aspectos socioeconômicos e de infraestrutura das cidades;
- c) os dados levantados e sistematizados estão disponíveis à comunidade científica e à população em geral, através da disponibilização à Instituição e à Rede Urbanismo contra o Corona/RS, gerando subsídios para discussão da pandemia;
- d) foi fomentado o debate sobre a pandemia e a estrutura das cidades;
- e) foi disseminado a importância e relevância das análises espaciais para o enfrentamento da pandemia, e com isso contribuir com a valorização do papel do arquiteto e urbanista na sociedade.

Produtos GERADOS e DESDOBRAMENTOS:

Ao final do workshop, cada equipe apresentou um conjunto de pranchas-síntese, contendo **mapas, gráficos e comentários** sobre a distribuição dos casos de COVID-19 nos municípios de **São Leopoldo e Sapucaia do Sul**, Novo Hamburgo, Canoas e Campo Bom além do cruzamento e análises com dados socioeconômicos, de equipamentos de saúde, infraestrutura urbana, distribuição dos assentamentos precários, etc. Esse material foi apresentado publicamente no evento online realizado no dia 21/10/2020 e divulgado, tanto pela instituição proponente quanto pelos canais de comunicação da Rede Urbanismo contra o Corona.

Outro produto gerado pelo workshop foi a **base dados utilizada para a elaboração das análises**, que também foi disponibilizada à Rede Urbanismo contra o Corona e está disponível a quem solicitar.

Os dados sobre a pandemia têm sido divulgados de forma precária pelo poder público, de modo que ações como a realizada, acabam por contribuir para complementar e aprofundar o conhecimento sobre a pandemia.

Público-alvo:

O público alvo direto foram os **estudantes** e **egressos** da instituição que participaram do workshop e foram capacitados para fazer mapeamentos temáticos, **além do público geral que participou da Palestra de abertura (24/09) e do encontro de apresentação final dos resultados (21/10)**. De forma indireta, a população local como um todo, principalmente dos municípios estudados, **São Leopoldo e Sapucaia do Sul**, Campo Bom, Novo Hamburgo e Canoas, poderão se beneficiar com a divulgação dos resultados e com as ações que continuarão sendo realizados no âmbito da Rede do Urbanismo contra o Corona.

Contribuições do evento:

Um aspecto marcante do fenômeno que estamos vivendo é que exige discussões baseadas em evidências numéricas, algo que boa parte da população não está habituada a fazer, tornando a própria comunicação da pandemia um desafio. Os produtos gerados pelo workshop permitiram o início de um debate mais informado sobre a expansão territorial da COVID-19 dentro dos municípios trabalhados, levando informação à população. Mostrar ONDE estão se concentrando os casos, para onde estão se dispersando, e como esses padrões se relacionam com aspectos como renda, idade, acesso à infraestrutura e condições de mobilidade da população faz parte da expertise dos urbanistas e será fundamental para o planejamento de curto, médio e longo prazo das cidades daqui para frente. Questões de saúde têm forte relação com outros aspectos da cidade, e demonstrar isso é uma forma de valorizar o profissional da arquitetura e urbanista. Nesse sentido, os mapas temáticos produzidos no workshop e divulgados à população já estão servindo, pois muitos estudantes e participantes são dos municípios trabalhados, e continuarão servindo para informar e empoderar a população, além de valorizar o conhecimento dos arquitetos e urbanistas. Além dos mapas temáticos, os dados levantados durante o workshop estão disponíveis na Unisinos, na Rede Urbanismo contra o Corona e a quem solicitar, em formato aberto, beneficiando a sociedade como um todo, mas em especial a comunidade científica, que poderá aprofundar estudos sobre a pandemia a as cidades. Por fim, a realização do workshop certamente teve impacto na formação profissional dos participantes, uma vez que foram capacitados na elaboração de mapas em ambiente SIG, algo que normalmente fica de fora do âmbito da graduação em arquitetura e urbanismo.

Programação do evento com datas EXECUTADAS:

O workshop ocorreu em **6** encontros virtuais, totalizando **17h**, e **contou também, com uma palestra de abertura**, para o público em geral.

A professora ministrante foi a arquitetura urbanista Alice Rauber, integrante da Rede Urbanismo Contra Corona. Para os encontros foi utilizada a plataforma **Teams**, que a Unisinos já adota para a realização de aulas síncronas.

O workshop se apoiou no regulamento anexo, onde estavam detalhados os aspectos de seleção, sob a responsabilidade das professoras Debora Becker e Izabele Colusso, e os critérios para premiação.

AS ferramentas utilizadas durante o workshop foram: a) My Maps do Google; b) QGIS, software livre e gratuito (<https://www.qgis.org>).

Os encontros foram semanais, com a seguinte estrutura, as listas de presença seguem anexas:

24/09/2020, às 17:30 - Palestra de abertura (1h30) *A Cidade e a Pandemia - Como transformar os números da pandemia em informações úteis para os diferentes profissionais que atuam no território?*

A palestra tratou dos atuais desafios relacionados à obtenção de dados, elaboração de mapas e condução de análises espaciais sobre a pandemia, sensibilizando os participantes e a comunidade em geral quanto às questões da pandemia e suas relações com o urbanismo. Ao final foi aberto para discussões e foi divulgado o workshop “A cidade e a pandemia”. **Aberta à comunidade.**

25/09/2020, das 14:30 às 18:30 - 2º encontro: (4h)

- Introdução à análise espacial
- Manipulação de dados e elaboração de mapas no QGIS
- Exercícios práticos no QGIS
- Instruções para coleta de dados

02/10/2020, das 14:30 às 17:30 - 3º encontro: (3h)

- Elaboração de bases dados
- Exercícios práticos no QGIS
- Discussão sobre os dados disponíveis e possibilidades de análises

09/10/2020, das 14:30 às 17:30 - 4º encontro: (3h)

- Análise espacial com QGIS
- Exercícios práticos no QGIS
- Encaminhamento das análises

16/10/2020, das 14:30 às 18:30 - 5º encontro: (4h)

- Finalização e assessoramento dos trabalhos

21/10/2020, das 14:30 às 18:30 - 6º encontro: (1h30)

- Apresentação final dos resultados, onde foram convidados integrantes do Urbanismo contra o Corona - **Aberta à comunidade.**

Cronograma EXECUTADO:

08/09 a 23/09: Organização, divulgação e inscrições para o workshop;

24/09: Palestra de abertura

25/09 a 21/10: Realização do workshop

21/10: Divulgação do material nas mídias da rede Urbanismo Contra o Corona

Inscrição:

A inscrição foi realizada pelo site da UNISINOS.

O evento foi **GRATUITO**.

O número total de inscritos foi de 31. Foram selecionados (de acordo com os critérios de seleção abaixo descritos) e participaram do workshop **15 alunos** e **egressos** do Curso de Arquitetura e Urbanismo da UNISINOS.

A **palestra de abertura** e o **encontro de apresentação final dos resultados foram abertos ao público em geral, para incentivar a participação, fomentar o debate sobre o assunto e divulgar os estudos.**

Pré-requisitos para inscrição:

- para os **egressos** da graduação do Curso de Arquitetura e Urbanismo:

- estar formado há no **máximo 05 anos**;

- para os **alunos** da graduação do Curso de Arquitetura e Urbanismo:

- já ter cursado e obtido aprovação em **Atelier de Projeto IV e Práticas Urbanas II – Morfologia da Cidade**;

Critérios de seleção dos inscritos:

Os critérios serão utilizados, **de acordo com a ordem abaixo elencada:**

1. integrar e participar ativamente da Rede Urbanismo contra o Corona;

2. integrar o UNIRVERSOS - Escritório Modelo de Arquitetura e Urbanismo – Campus São Leopoldo (para alunos);
ou estar cursando pós graduação na área de Arquitetura e Urbanismo (para egressos);
3. integrar o ANIMUS - Escritório Modelo de Arquitetura e Urbanismo – Campus Porto Alegre (para alunos);
4. se as vagas não forem preenchidas com os critérios acima, abre-se pra os demais alunos inscritos nos cursos de graduação em Arquitetura e Urbanismo da Unisinos – campi São Leopoldo e Porto Alegre, tendo como critério de classificação o desempenho curricular.

Premiação:

Os estudantes inscritos para o workshop foram divididos em **05** equipes de 03 participantes para desenvolvimento dos exercícios previstos no workshop, conforme descrito nos itens anteriores.

Como incentivo à participação, e também visando à inserção e valorização do trabalho do arquiteto e urbanista com as questões sociais das nossas cidades, foi realizada uma premiação aos participantes (1º lugar, 2º lugar e destaque).

A **premiação** se deu da seguinte forma:

1º lugar – certificado de premiação e um valor de R\$300,00 para a equipe vencedora;

- Equipe vencedora: Campo Bom – alunos – Luiza Brandalise, Victória Rechden e Silva, e Osmar José Morlin Filho.

2º lugar – certificado de premiação e um valor de R\$200,00 para a equipe vencedora;

Equipe 2ª colocada: São Leopoldo – alunos – Jordana Cristine Winter, Cácia Graziela Ferreira Leonhardt, e Marthial Rieger Morem Gomes

Destaque – certificado de premiação e um valor de R\$100,00 para cada equipe destaque.

Equipe destaque: Novo Hamburgo – Amanda Ortigara Keske, Anne Mallmann Trindade, Rodrigo Junges.

Comissão julgadora:

O julgamento dos trabalhos foi realizado por uma comissão composta de três membros integrantes da Rede Urbanismo contra Corona: Patrícia Zwetsch Gheno; Alexandre xxxx; e Natan Arend.

Os critérios de julgamento foram:

- Coerência e relevância das análises realizadas;
- Qualidade gráfica dos mapeamentos produzidos;

Todos os participantes receberão os certificados de participação e todos os trabalhos produzidos estão sendo divulgados nas redes sociais do curso de Arquitetura e Urbanismo da Unisinos e nos canais da Rede Urbanismo contra o Corona.

Divulgação do evento:

O workshop foi divulgado nas redes sociais da Unisinos e do Urbanismo contra o Corona para a inscrição.

Os produtos do workshop estão sendo divulgados nas redes do Urbanismo contra o Corona:

- Site (<https://sites.google.com/view/urbanismocontraocorona-rs/>);
- Instagram (<https://www.instagram.com/urbanismoxcoronars/>);
- Facebook (<https://www.facebook.com/urbanismoxcoronars>); e
- Twitter (<https://twitter.com/urbxcoronars>).

Documentos:

Em anexo:

- Cards de divulgação;
- *Prints* das páginas das redes onde foi divulgado o evento;
- Lista de inscritos e de selecionados;
- Listas de presenças dos seis encontros, conforme discriminados acima;
- *Prints* e gravações da palestra de abertura, da apresentação dos resultados e demais encontros;
- .pdf da palestra de abertura;
- trabalhos produzidos e apresentados pelos participantes.



Profa. MS. Débora Becker

Coordenadora do Evento

RES: Projeto CAU - Edital 002/2020 - UNISINOS

Carla Regina Dal Lago Valério <carla.lago@caurs.gov.br>

Ter, 15/09/2020 17:05

Para: Vinicius Muck Cauduro <VMCAUDURO@unisinis.br>

Cc: Debora Becker <DEBECKER@unisinis.br>; Izabele Colusso <ICOLUSSO@unisinis.br>



Boa tarde, Vinicius:

Respondendo aos seus questionamentos:

O Edital do Chamamento Público em questão e o Termo de Fomento não preveem a obrigatoriedade de apresentação de 03 (três) orçamentos para a contratação de fornecedores.

Na decisão pela dispensa consideramos a situação de calamidade pública, o que configura o edital como sendo de “Ações Emergenciais”.

Contudo, para fins de transparência, deve constar na prestação de contas a justificativa para a contratação da empresa em questão.

Todos os documentos relativos à execução da proposta e prestação de contas, inclusive essa justificativa, devem ser assinados pelo responsável definido e identificado pela proponente na Proposta/Plano de Trabalho.

Sobre a emissão de recibos e NFs, a orientação fornecida foi para o caso da própria UNISINOS contratar opalestrante e pagar a premiação. Ou seja, os recibos emitidos por PF são requeridos quando a contratação e o pagamento forem realizados pela própria proponente.

Como a UNISINOS está contratando uma empresa fornecedora que, por sua vez, está contratando terceirizados, cabe a esta emitir NF, respeitando a identificação exigida no Edital do Chamamento Público e o Termo de Fomento.

Observo, contudo, o item 8.6 do *Termo de Fomento*, que trata:

“Os critérios e limites para a autorização do pagamento em espécie estarão restritos ao limite individual de R\$ 1.800,00 (mil e oitocentos reais) por beneficiário”.

Peço desculpas pela demora no retorno e, desde já, fico à disposição.

Cordialmente,

Carla Regina Dal Lago Valério

Secretária Executiva

Rua Dona Laura nº 320, 14º e 15º andar, bairro Rio Branco

Porto Alegre, RS – CEP 90430-090 – Telefones (51) 99148-8591 / (51) 3094-9800

“Este endereço eletrônico destina-se exclusivamente para o trato de assuntos relacionados com o Conselho de Arquitetura e Urbanismo do Rio Grande do Sul e as informações aqui contidas destinam-se somente à pessoa ou entidade a que foi endereçado, podendo inclusive conter material confidencial e/ou de acesso restrito, de interesse desta Autarquia Federal. É vedada, sob as penas da lei, qualquer revisão, retransmissão, divulgação ou qualquer outro uso destas informações por pessoas ou entidades além do(s) destinatário(s). Caso você seja servidor do CAU/RS e receba esta mensagem fora de seu horário de trabalho, solicita-se que a análise do seu conteúdo e eventual resposta sejam efetuados posteriormente, durante sua jornada laboral”.

De: Vinicius Muck Cauduro [mailto:VMCAUDURO@unisinis.br]**Enviada em:** sexta-feira, 11 de setembro de 2020 11:36**Para:** Carla Regina Dal Lago Valério <carla.lago@caurs.gov.br>

Cc: Debora Becker <DEBECKER@unisinis.br>; Izabele Colusso <ICOLUSSO@unisinis.br>
Assunto: Projeto CAU - Edital 002/2020 - UNISINOS

Bom dia prezada Carla,

Sou o responsável pela gestão financeira do Projeto CAU - Edital 002/2020 na Unisinis.

Estive em reunião há pouco com as professoras coordenadoras do projeto, que nos leem em cópia, sobre a execução do mesmo e gostaríamos de solucionar uma dúvida e solicitar a aprovação do CAU sobre a forma de contratação de serviços de terceiros prevista na proposta de parceria com o CAU/RS.

Tendo em vista que está previsto na proposta de parceria a contratação de serviços de terceiros (pessoa jurídica), que se refere a uma empresa que irá apoiar e realizar o evento, sendo responsável por trazer e realizar o pagamento da professora ministrante, Alice Rauber, e também por realizar o pagamento dos premiados, gostaríamos da aprovação do CAU para a contratação de uma empresa específica, sem a obtenção de três cotações, mas com uma justificativa técnica informando os motivos desta forma de contratação e sendo assinada pelas coordenadoras. É possível realizarmos a contratação dessa forma?

Gostaria de confirmar uma questão com relação à prestação de contas do projeto. As professoras comentaram comigo que o CAU havia solicitado para incluir na prestação de contas os recibos assinados pela palestrante e pelos premiados. Acredito que como estes pagamentos ocorrerão pela empresa contratada, não temos influência, nem responsabilidade sobre os mesmos e por isso acredito que não fazem parte da prestação de contas da Unisinis ao CAU. Como estaremos contratando uma empresa para prestar este serviço, a nossa responsabilidade na prestação de contas não seria somente em apresentar a nota fiscal dessa empresa e o comprovante de transferência bancária?

A professora Debora Becker disponibilizou o telefone dela para qualquer dúvida: 99121-6286.

Fico no aguardo das suas considerações.

Atenciosamente,

Vinicius Muck Cauduro

Assistente Administrativo

Escritório de Projetos

Unidade Acadêmica de Pesquisa e Pós-Graduação - UAPPG

Unisinis – Desafie o Amanhã

www.unisinis.br

(51) 3591-1122 / Ramal: 3244

Aviso legal: Esta mensagem eletrônica e seus respectivos anexos, podem conter informações confidenciais. Se você não é o(a) destinatário(a) correto(a) e/ou o conteúdo do *e-mail* não lhe diz respeito notifique-nos, respondendo a este *e-mail* com cópia para esirc@asav.org.br, e apague-o imediatamente. Fica, desde já, notificado que qualquer ação baseada no conteúdo desta mensagem é estritamente proibida e ilegal.



30
horas

**Banco Itaú - Comprovante de Pagamento
TED C – outra titularidade**

Identificação no extrato: SISPAG FORNECEDORES

Dados da conta debitada:

Nome: **ASSOCIACAO ANTONIO VIEIRA**

Agência: **0295**

Conta corrente: **33930 - 3**

Dados da TED:

Nome do favorecido: **JESSICA NEVES MARCANEIRO**

CPF/CNPJ: **31646117000170**

Número do banco, nome e ISPB: **077 - BANCO INTER S A - ISPB 00416968**

Agência: **0001MATRIZ**

Conta corrente: **00051627418**

Valor da TED: **R\$ 3.000,00**

Finalidade: **PAGTO DE IMPOSTO TRIBUTOS TAXAS**

Informações fornecidas pelo pagador: **PROJ CAU EDITAL 02 2020**

Controle: **181896463000010**

TED solicitada em 28/10/2020 às 14:34:59 via Sispag.

Autenticação:

38C5DBEC374AC6E75A100755DF3CC0642028D49B

Att,
Gerência de Suprimentos
Nesta Universidade

JUSTIFICATIVA TÉCNICA PARA CONTRATAÇÃO DA MEI JÉSSICA NEVES MAÇANEIRO

Prezados, elaboramos esse documento com o intuito de justificar a contratação da MICRO EMPRESA INDIVIDUAL JÉSSICA NEVES MARÇANEIRO para a organização do Evento “Workshop Temático: A Cidade e a Pandemia”.

Este evento é promovido pela Unisinos, com apoio da Rede Urbanismo contra o Corona – núcleo RS e patrocínio do Conselho de Arquitetos e Urbanismo do Rio Grande do Sul - CAU/RS.

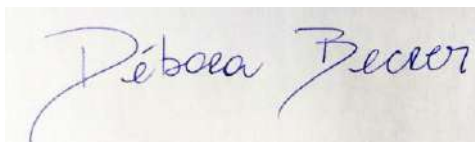
O Workshop é voltado para a produção e discussão de um olhar urbanístico para a pandemia. Os participantes serão instigados a perceber relações entre a distribuição espacial dos casos de COVID-19 e a estrutura das cidades, contemplando a sistematização e análise de dados dos municípios de São Leopoldo e Sapucaia do Sul, em ambiente SIG, com uso do software livre QGIS, além da divulgação à sociedade do material produzido.

Esse tipo de mapeamento **já vem sendo realizado no âmbito da Rede Urbanismo contra o Corona, núcleo RS**, através do trabalho voluntário de profissionais e estudantes que investigam as cidades e que têm contribuído na construção e divulgação de mapas temáticos para o município de Porto Alegre, integrando dados de casos por bairro divulgados pela Prefeitura Municipal de Porto Alegre com dados do IBGE. Esse material vem sendo divulgado pela Rede Urbanismo contra o Corona nas redes sociais, na imprensa e em eventos, fomentando o debate na sociedade. O workshop **possibilitará que estudantes da Unisinos, alguns já engajados na Rede, repliquem esses mapeamentos e debates para as cidades São Leopoldo e Sapucaia do Sul, ampliando e potencializando a atuação da Rede**, inserindo os estudantes de arquitetura e urbanismo, desde a época da sua formação na profissão, em debates importantes e atuais das cidades brasileiras.

Ainda, A Unisinos faz parte da Rede Urbanismo Contra o Corona e vem, através de estudantes e professores dos cursos de Arquitetura e Urbanismo dos dois campi, mas principalmente pela atuação dos alunos do UnirVersos – Escritório Modelo de Arquitetura e Urbanismo de São Leopoldo, colaborando em ações da Rede, como o mapeamento de demandas e necessidades através da interlocução já previamente estabelecida como; a coleta de dados epidemiológicos

junto à Prefeitura Municipal de São Leopoldo; participação na busca de possíveis doadores para auxiliar nas demandas emergenciais das comunidades; entre outras.

A Jéssica Neves Marçaneiro, proprietária da MEI, é integrante da Rede Urbanismo contra o Corona, já contribui voluntariamente com o desenvolvimento das atividades da rede, particularmente as ações de mapeamento, e além de todo o trabalho de organização, elaboração de materiais de divulgação do evento, trará a Arq. Dra. Alice Rauber para ministrar o Workshop, que é referência da equipe GT Mapeamento da Rede Urbanismo contra o corona.



Coordenador do projeto
Débora Becker e Izabele Colusso
São Leopoldo, 21 de setembro de 2020.

JESSICA NEVES

JESSICA NEVES MARÇANEIRO

Fone: 51 99180.2688

Rua Antunes Ribas, 61, 402 - Morro do Espelho
CEP 93030-250 - São Leopoldo - RS

NOTA FISCAL DE SERVIÇO

1.ª VIA
Cliente

Nº 041

Data limite para Emissão: 12/07/2021

Inscr. CNPJ 31.646.117/0001-70

Inscr. Municipal 507049

Nat. da Oper.: _____

Data da Emissão: 21 / 10 / 2020

USUÁRIO OU DESTINATÁRIO

Nome ou Firma: Associação Antônio Vieira / Universidade

Endereço: Av. Unisinos, 950. Bairro Cristo Rei

Município: São Leopoldo CEP: 93022-750 Estado: RS

CNPJ/CPF: 92.959.006/0008-85 Inscr. Est.: 1240164316

Quant.	Unid.	DISCRIMINAÇÃO	Preço Unit.	Preço Total
01	UN	Organizações Workshop Temáticas: a Cidade e a Pandemia, incluindo	3000,00	3.000,00
		Obr: OCP 009/158 Projeto CAU - Edital 002/2020 Termo de Fomento nº 009/2020 Processo administrativo nº 0088/2020 Edital 002/2020		

UNISINOS
Município de São Leopoldo - RS
Recebimento de bens e materiais de consumo
a prestação de serviços indicados neste nota fiscal
PF: 91.524.890-5 RG: 1099727491
Data: 22/10/20 Ass: Jussara M. Coimbra

RECIBO

Recebemos o valor correspondente
a presente Nota Fiscal de Serviço.

Data: _____ / _____ / 20_____

VALOR TOTAL DA NOTA R\$

3.000,00

Imposto sobre serviços incluído
no preço à alíquota de _____ % R\$

PROPOSTA DE SERVIÇO

CNPJ: 31.646.117/0001-70 - IM: 507049
Rua Antunes Ribas, 61/402, Morro do Espelho
CEP 93030-250 - São Leopoldo - RS

JÉSSICA NEVES
Jéssica Neves Marçaneiro

Razão Social: Universidade do Vale do Rio dos Sinos - UNISINOS ou Associação Antônio Vieira

Endereço: Av. Unisinos, 950 - Bairro Cristo Rei - CEP 93022-750 - São Leopoldo - RS

CNPJ: 92.959.006/0008-85

Inscrição Estadual: 124/0164316

Inscrição Municipal: 778-1

Telefone: (51) 3591-1122

Serviços Descritos	Valor
Organização - Workshop Temático: a Cidade e a Pandemia, incluindo:	
1. Palestra inaugural aberta ao público (tempo estimado 1h30) - <i>Ministrante: Arq.e Urb. Ma. Alice Rauber</i>	300,00
2. Aulas Geoprocessamento/Software QGIS (14 horas-aula) - <i>Instrutora: Arq.e Urb. Ma. Alice Rauber</i>	1200,00
3. Atividade de encerramento aberta à comunidade Acadêmica e Integrantes da rede Urb x Corona (tempo estimado 1h30) - <i>Facilitadora: Ministrante: Arq.e Urb. Ma. Alice Rauber</i>	300,00
4. Suporte ao Ministrante: arte para divulgação, apoio durante as aulas e atividades, apoio aos estudantes, etc.	600,00
5. Concurso com premiação em dinheiro para os melhores trabalhos ao fim do curso	600,00
TOTAL	3.000,00

PROPOSTA DE SERVIÇO

CNPJ: 31.646.117/0001-70 - IM: 507049
Rua Antunes Ribas, 61/402, Morro do Espelho
CEP 93030-250 - São Leopoldo - RS

JÉSSICA NEVES
Jéssica Neves Marçaneiro

CRONOGRAMA DE ATIVIDADES:

24/09/2020 – quinta – Início: 17:30 | Duração: 1h30 | Palestra Inaugural - Aberta à comunidade sem inscrição
25/09/2020 – sexta – Início: 14:30 | Duração: 4hs | Aulas - apenas aos selecionados através da inscrição prévia
02/10/2020 – sexta – Início: 14:30 | Duração: 3h | Aulas - apenas aos selecionados através da inscrição prévia
09/10/2020 - sexta – Início: 14:30 | Duração: 3h | Aulas - apenas aos selecionados através da inscrição prévia
16/10/2020 - sexta – Início: 14:30 | Duração: 4hs | Aulas - apenas aos selecionados através da inscrição prévia
21/10/2020 - quarta – Início: 17:30 | Duração: 1h30 | Encerramento - Aberto à comunidade, sem inscrição

CONTEÚDO PROGRAMÁTICO:

24/09/2020 às 17:30 - Palestra de abertura (1h30): A Cidade e a Pandemia - Como transformar os números da pandemia em informações úteis para os diferentes profissionais que atuam no território? A palestra tratará dos atuais desafios relacionados à obtenção de dados, elaboração de mapas e condução de análises espaciais sobre a pandemia, sensibilizando os participantes do workshop e a comunidade em geral quanto às questões da pandemia e suas relações com o urbanismo. Ao final será apresentado o workshop "A cidade e a pandemia" e aberto para discussões.

25/09/2020 às 14:30 – 1º (4h) – Aula: Introdução à análise espacial; Manipulação de dados e elaboração de mapas no QGIS; Exercícios práticos no QGIS; Instruções para coleta de dados.

02/10/2020 às 14:30 - 3º encontro: (3h) – Aula: Elaboração de bases dados; Exercícios práticos no QGIS; Discussão sobre os dados disponíveis e possibilidades de análises.

09/10/2020 às 14:30 - 4º encontro: (3h) – Aula: Análise espacial com QGIS; Exercícios práticos no QGIS; Encaminhamento das análises.

16/10/2020 às 14:30 - 5º encontro: (4h) - Aula: Finalização e assessoramento dos trabalhos

21/10/2020 às 17:30 - 6º encontro: (1h30) – Atividade de encerramento: Apresentação dos resultados, para a qual serão convidados os demais integrantes do Urbanismo contra o Corona e toda a comunidade acadêmica.

PROJETO DE EVENTO E CURSO DE EXTENSÃO

NOVO REEDIÇÃO - preencher somente os itens 1 (igual anterior), 2, 3, 5, 10, 11, 18, 19, 22, 23, 24 e 25.

1. NOME DA ATIVIDADE:

Workshop Temático: a Cidade e a Pandemia

2. Marque a MODALIDADE DA ATIVIDADE [marque um "x"]

Presencial Online Híbrido

3. Marque o tipo de ATIVIDADE ONLINE COM CERTIFICAÇÃO

*Solicitação sujeita à aprovação de acordo com a disponibilidade

Para certificação do participante é obrigatório o uso da plataforma Teams ou Adobe Conect. Demais plataformas de eventos online a certificação é somente para palestrantes.

Teams Eventos – máximo 10.000 vagas na transmissão (Recomendado)

Nome do professor responsável:

Adobe Conect – máximo 99 vagas na transmissão

Nome do professor responsável:

Outra plataforma, qual?: (certificação é apenas para os palestrantes)

Facebook Instagram Youtube Outra - Qual?

4. TIPO DE ATIVIDADE [marque um "x"]

Curso de Extensão

(somente gratuito)

Aula Inaugural

Ciclo de Conferências

Ciclo de Debates

Ciclo de Palestras

Conferência

Congresso

Convenção

Debate

Encontro

Evento Comemorativo

Exposição

Feira

Fórum

Jornada

Mesa-Redonda

Mostra

Mostra Científica

Painel

Palestra

Plenária

Seminário

Seminário de Estudos

Simpósio

Recepção Autoridades

Reunião Acadêmica

Semana Acadêmica

Outro. Qual?

WORKSHOP

5. DIA, HORÁRIO E CARGA HORÁRIA

Data de início:	24/09/2020
Data de Término:	21/10/2020
Dias de aula:	24/09; 25/09; 02/10; 09/10; 16/10; 21/10
Carga horária:	17hs
Campus:	<input type="checkbox"/> São Leopoldo <input type="checkbox"/> Porto Alegre <input type="checkbox"/> Fora de sede <input checked="" type="checkbox"/> Online
Local do Evento:	Teams

Definir os dias e horários que melhor atendem às necessidades do público-alvo. Atentar para os dias de feriado.

6. COMPETÊNCIA NO LAB [marque um “x”]

- | | |
|-------------------------------------|--|
| <input checked="" type="checkbox"/> | 1 Responsabilidade Socioambiental |
| <input type="checkbox"/> | 2 Formação Cultural |
| <input checked="" type="checkbox"/> | 3 Senso Crítico-Reflexivo e Resolução de Problemas |
| <input checked="" type="checkbox"/> | 4 Pensamento Computacional |
| <input type="checkbox"/> | 5 Atitude Empreendedora |
| <input type="checkbox"/> | 6 Comunicação |
| <input type="checkbox"/> | 7 Pensamento Projetual |
| <input checked="" type="checkbox"/> | 8 Colaboração |
| <input type="checkbox"/> | 9 Liderança |
| <input checked="" type="checkbox"/> | 10 Autonomia e Autogestão do Conhecimento |

7. ESCOLA [marque um “x” - múltipla escolha]

- | | | |
|--------------------------------------|---|---|
| <input type="checkbox"/> Humanidades | <input type="checkbox"/> Indústria Criativa | <input type="checkbox"/> Gestão e Negócios |
| <input type="checkbox"/> Saúde | <input type="checkbox"/> Direito | <input checked="" type="checkbox"/> Politécnica |

8. APRESENTAÇÃO DO EVENTO [máximo 6 linhas – para divulgação/venda]

Workshop online de mapeamento temático voltado para a produção e discussão de um olhar urbanístico para a pandemia. Realizado em parceria com Rede Urbanismo contra Corona e CAU/RS, os participantes serão instigados a perceber relações entre a distribuição espacial dos casos de COVID-19 e a estrutura das cidades (aspectos socioeconômicos, localização de equipamentos de saúde, espaços abertos, etc). Contempla sistematização e análise de dados dos municípios de São Leopoldo e Sapucaia do Sul, em ambiente SIG, com uso do *software* livre QGIS, além da divulgação à sociedade do material produzido

9. OBJETIVO [máximo 6 linhas - utilizar verbos como: proporcionar; oferecer; desenvolver; discutir; analisar, exercitar, etc. - deixar claro quais aptidões serão alcançadas pelo aluno]

- capacitar estudantes para a produção de bases de dados e mapas temáticos em ambiente SIG;
- analisar, discutir e divulgar dados da pandemia sob uma perspectiva urbanística, mostrando a relação da distribuição dos casos com aspectos socioeconômicos e de infraestrutura);
- disponibilizar os dados levantados e sistematizados em formato acessível à comunidade científica e à população em geral, ampliando a discussão e fomentando o debate sobre a pandemia;
- disseminar a importância e relevância das análises espaciais para o enfrentamento da pandemia;
- ampliar as ações de mapeamento da Rede Urbanismo contra o Corona por meio de uma participação mais efetiva de estudantes da instituição

10. PROGRAMAÇÃO [incluir a programação do evento, nome do palestrante, nome da atividade, horário da atividade]
preencher com o texto aqui

WORKSHOP TEMÁTICO: A CIDADE e a PANDEMIA

MINISTRANTE: Arq. Dra. Alice Rauber Gonçalves

24/09/2020 às 17:30 - Palestra de abertura (1h30): Aberta à comunidade.

A Cidade e a Pandemia - Como transformar os números da pandemia em informações úteis para os diferentes profissionais que atuam no território? A palestra tratará dos atuais desafios relacionados à obtenção de dados, elaboração de mapas e condução de análises espaciais sobre a pandemia, sensibilizando os participantes do workshop e a comunidade em geral quanto às questões da pandemia e suas relações com o urbanismo. Ao final será **apresentado** o workshop “A cidade e a pandemia” e **aberto para discussões**.

25/09/2020 às 14:30 – 1º (4h) - apenas aos selecionados através da inscrição prévia

- Introdução à análise espacial
- Manipulação de dados e elaboração de mapas no QGIS
- Exercícios práticos no QGIS
- Instruções para coleta de dados

02/10/2020 às 14:30 - 3º encontro: (3h) - apenas aos selecionados através da inscrição prévia

- Elaboração de bases dados
- Exercícios práticos no QGIS
- Discussão sobre os dados disponíveis e possibilidades de análises

09/10/2020 às 14:30 - 4º encontro: (3h) - apenas aos selecionados através da inscrição prévia

- Análise espacial com QGIS
- Exercícios práticos no QGIS
- Encaminhamento das análises

16/10/2020 às 14:30 - 5º encontro: (4h) - apenas aos selecionados através da inscrição prévia

- Finalização e assessoramento dos trabalhos

21/10/2020 às 17:30 - 6º encontro: (1h30) - --.Aberta à comunidade sem inscrição

- Apresentação dos resultados, para a qual serão convidados os demais integrantes do Urbanismo contra o Corona e toda a comunidade acadêmica.

DATA	HORÁRIO	DURAÇÃO	PÚBLICO
24/09/2020 - quinta	17:30	1h30	Aberta à comunidade sem inscrição
25/09/2020 - sexta	14:30	4hs	apenas aos selecionados através da inscrição prévia
02/10/2020 - sexta	14:30	3h	apenas aos selecionados através da inscrição prévia
09/10/2020 - sexta	14:30	3h	apenas aos selecionados através da inscrição prévia
16/10/2020 - sexta	14:30	4hs	apenas aos selecionados através da inscrição prévia
21/10/2020 - quarta	17:30	1h30	Aberta à comunidade sem inscrição

11. NÚMERO DE VAGAS [preencher apenas em evento com certificação para participantes]

Número **mínimo** de participantes **06**

Número **máximo** de participantes **15**

Pré-requisitos para inscrição:

- para os **egressos** da graduação do Curso de Arquitetura e Urbanismo:
 - estar formado há no **máximo 05 anos**;
- para os **alunos** da graduação do Curso de Arquitetura e Urbanismo:
 - já ter cursado e obtido aprovação em **Atelier de Projeto IV** e **Práticas Urbanas II – Morfologia da Cidade**;

Critérios de seleção dos inscritos, seguindo a ordem abaixo elencada:

1. integrar e participar ativamente da Rede Urbanismo contra o Corona (para alunos e egressos);
2. integrar o Escritório Modelo de Arquitetura e Urbanismo – Campus São Leopoldo – UNIRVERSOS e Campus Porto Alegre – ANIMUS (para alunos); **ou** estar cursando pós graduação na área de Arquitetura e Urbanismo (para egressos);

3. se as vagas não forem preenchidas com os critérios acima, abre-se pra os demais alunos inscritos nos cursos de graduação em Arquitetura e Urbanismo da Unisinos – campi São Leopoldo e Porto Alegre, tendo como critério de classificação o desempenho curricular.

12. PÚBLICO-ALVO [marque um “x” - múltipla escolha]

<input checked="" type="checkbox"/> Aluno (ativo) Graduação	<input type="checkbox"/> Tutor
<input type="checkbox"/> Aluno (ativo) Lato	<input type="checkbox"/> Funcionário
<input type="checkbox"/> Aluno (ativo) Estrito	<input checked="" type="checkbox"/> Egresso (Graduação, Lato, Estrito)
<input type="checkbox"/> Professor	<input checked="" type="checkbox"/> Público Geral
<input type="checkbox"/> Conecta	<input type="checkbox"/> Outras IES

13. ENVIO DE E-MAIL MARKETING PARA DIVULGAÇÃO DO EVENTO [marque um “x” - incluir o público que deseja que fique sabendo do evento – ex.: alunos do curso xxxx]

- Não | Sim. Para quem? alunos dos cursos de Arquitetura e Urbanismo dos dois campi.

14. PREÇO SUGERIDO POR ALUNO [marque um “x” - indicar o valor aproximado que o público-alvo tem condições de pagar pelo curso]

- Gratuito | Pago. Qual valor?

15. PROMOÇÃO [indicar o organizador – ex.: Unidade, Escola, Curso, parceiros, etc.]
 Universidade do Vale do Rio dos Sinos - Unisinos

16. APOIO [Indicar quem está apoiando o evento]

Conselho de Arquitetura e Urbanismo – Rio Grande do Sul – CAU/RS
 Rede Urbanismo contra Corona - RS

17. ÂMBITO [marque um “x”]

- Local | Regional | Nacional | Internacional

18. PERÍODO DE MATRÍCULA [preencher apenas em evento com certificação para participantes]

Período de matrícula presencial	Início: selecionar	Fim: selecionar
Período de matrícula via portal	Início: 12/09/2020	Fim: 20/09/2020

19. ESTRUTURA DO EVENTO [marque um “x”]

- Simple:** Nesta modalidade o ouvinte realiza a inscrição no evento, e receberá certificado de participante para evento de até 3h, e de frequência se obtiver 75%
-
- Composto:** Nesta modalidade o ouvinte precisará se inscrever em cada atividade do evento, e receberá certificação por atividade que participar.

20. TIPO DE CERTIFICAÇÃO [marque um “x” - preencher apenas em evento com certificação para participantes]

- Participação [somente para atividades com até 3h] | Frequência 75%

21. EMISSÃO DE CERTIFICADO [marque um “x” - neste caso, o cômputo das horas complementares já está previsto automaticamente aos alunos que tiverem frequência no evento]

- Certificado Online para todos os públicos**
 (participantes inscritos, coordenação/comissão organizadora/ministrantes/apresentadores de trabalho/avaliadores)

- Certificado Online apenas para corpo docente**
(coordenação/comissão organizadora/ ministrantes/apresentadores de trabalho/avaliadores)

22. RELAÇÃO DOS PROFESSORES VISITANTES [campo de preenchimento obrigatório apenas para professores que não possuem cadastro no sistema]

Nome Completo:	Alice Rauber Gonçalves
Data de Nascimento:	05/04/1981
Estado Natal:	RS
Local de Nascimento:	Porto Alegre
Sexo:	Feminino
E-mail:	alicerauber@hotmail.com
Celular/WhatsApp:	Rua Casemiro de Abreu, 725/ 303, Cep 90420-120, bairro Rio Branco, Porto Alegre
CPF:	51 992070285
Passaporte*:	

*apenas para estrangeiro

23. ESTRUTURA DO EVENTO COMPOSTO [Para evento simples não é necessário preencher este campo.]

Código Atividade	Nome Atividade	Professor	Duração	Período
	Atividade PAI (Nome do evento)			
	Atividade 1			
	Atividade 2			
...	...			

24. CORPO DOCENTE PARA CERTIFICAÇÃO [tipos de participação: Coordenador, Membro de Comissão Organizadora, Ministrante, Palestrante, Conferencista, Debatedor, etc.]

Código de Pessoa	Nome Completo	Tipo de Participação	Carga horária
305800-1	Débora Becker	Coordenadora	18 hs
308216-5	Izabele Colusso	Apoio	18 hs

Obs. 1: Se a coordenação/proponente do evento não é docente da Unisinos, a proposta deverá estar acompanhada de parecer de um coordenador de curso de graduação ou de professor da Unisinos vinculado à temática.

Obs. 2: A carga horária individual não pode ultrapassar a carga horária total do evento, exceto para Coordenador e Membros de Comissão Organizadora que poderá ter até 60% a mais que o total do evento.

25. APRESENTADORES DE TRABALHO PARA CERTIFICAÇÃO

Código Pessoa	Nome Completo (autor)	Nome Completo de todos coautores	Título de Trabalho	Carga Horária

DADOS DE PREENCHIMENTO INTERNO DA UNISINOS

ATENDIMENTO GRC:

Uso do Setor de Registros		Uso do Setor de Apoio	
Código do curso		Código turma (pago)	
Código da habilitação		Código turma (Vagas Gratuitas)	
Código da matriz curricular (pago)		Código turma/disciplina (Pago)	
Código da matriz curricular (Vagas Gratuitas)		Código turma/disciplina (Vagas Gratuitas)	
Código da Atividade		Responsável:	
Período letivo		Ramal:	

CADASTRO DO EVENTO

Grande Área CNPq	<input type="checkbox"/> 1 Ciências Exatas e da Terra	<input type="checkbox"/> 5 Ciências Agrárias
	<input type="checkbox"/> 2 Ciências Biológicas	<input type="checkbox"/> 6 Ciências Sociais Aplicadas
	<input type="checkbox"/> 3 Engenharias	<input type="checkbox"/> 7 Ciências Humanas
	<input type="checkbox"/> 4 Ciências da Saúde	<input type="checkbox"/> 8 Linguística, Letras e Artes
	<input type="checkbox"/> 9 Outros:	
Área CNPq		
Subárea CNPq		
Área Temática		
Área de Interesse		

CADASTRO DE MATRIZ CURRICULAR

Área Responsável	<input type="checkbox"/> ACAOSOCIA	<input type="checkbox"/> UAGRADCOLAB
	<input type="checkbox"/> CCULTURAL	<input type="checkbox"/> UAGRADNEG
	<input type="checkbox"/> CURSOSEXT	<input type="checkbox"/> UAPPG
	<input type="checkbox"/> INSTHUMAN	<input type="checkbox"/> UAPPG/ITT
	<input type="checkbox"/> MOOC	<input type="checkbox"/> UNCARREIRA
	<input type="checkbox"/> PROJCORP	<input type="checkbox"/> UNITEC
	<input type="checkbox"/> UAGRAD	<input type="checkbox"/> LABGRAT (usar quando for necessário duplicar a matriz para a LAB)
Secretária Responsável (GRC)		

PERÍODO DE CONTABILIZAÇÃO FINANCEIRA

Competência Inicial:

Competência Final:

OFERTA (turma/disciplina)

Controla inadimplência Sim Não

Registro de Interesse Sim Não

Exibe matrícula no Portal (online) Sim Não

DESPESAS

Centro de custos

INFORMAÇÕES DO ASSINANTE DO CERTIFICADO

Nome do Assinante

Cargo/Função do Assinante

• Ver Recursos para Empresas na Pandemia da COVID-19



74 Publicações 1.084 Seguidores 967 Seguindo

Urbanismo contra o corona RS
Organização comunitária
Soluções emergenciais para populações vulneráveis durante a pandemia.
Para saber quem precisa de ajuda e informações sobre a rede, acesse:
linktr.ee/urbanismoxcoronars

Editar perfil Promoções Informações





18 de setembro 10:25



unirversos.emau



@unirversos.emau

@URBANISMOXCORONARS

@ARQUITETURAUNISINOS



Compartilhar Destaque Mais





24 de setembro 14:21

HOJE, A PARTIR DAS 17H30,
ESTAREMOS AGUARDANDO A
PRESENÇA DE TODOS E TODAS

MAPEAMENTO TEMÁTICO:

A CIDADE E A PANDEMIA



24/09
17H30



PALESTRA ABERTA AO PÚBLICO

ARO^U. URB^U. ALICE RAUBER



@urbanismoxcoronars

- [@alicerauber](#)
- [@caursoficial](#)
- [@arquiteturaunisinos](#)
- [@universos.emau](#)
- [@dehora.becker74](#)
- [@jessicaneves](#)

»»LINK IN BIO««



Compartilhar Destaque Mais





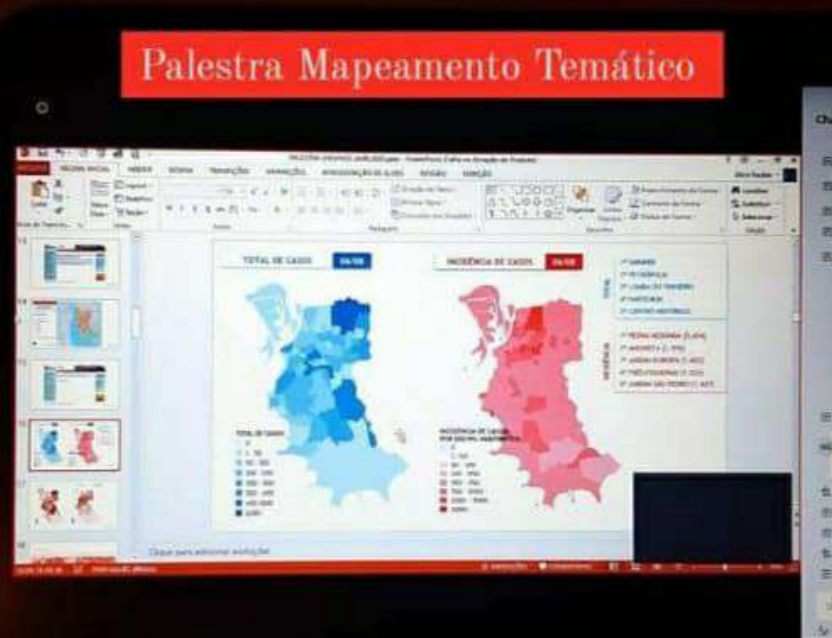
24 de setembro 18:10



jessicaneves

Acontecendo agora...

Palestra Mapeamento Temático



- [@alicerauber](#)
- [@arquiteturaunisinos](#)
- [@urbanismoxcoronars](#)



Compartilhar Destaque Mais





24 de setembro 14:21

HOJE, A PARTIR DAS 17H30,
ESTAREMOS AGUARDANDO A
PRESENÇA DE TODOS E TODAS

MAPEAMENTO TEMÁTICO:

A CIDADE E
A PANDEMIA

24/09
17H30



PALESTRA
ABERTA AO
PÚBLICO

ARO^U. URB^U. ALICE RAUBER



@urbanismoxcoronars

[@alicerauber](#)
[@caursoficial](#)
[@arquiteturaunisinos](#)
[@universos.emau](#)
[@dehora.becker74](#)
[@jessicaneves](#)

»» LINK IN BIO ««



Compartilhar Destaque Mais





18 de setembro 10:25



unirversos.emau



@unirversos.emau

@URBANISMOXCORONARS

@ARQUITETURAUNISINOS



Compartilhar Destaque Mais





Curtido por **jessicaneves** e outras pessoas **arquiteturaunisinós** Como transformar os números da pandemia em informações úteis para os diferentes profissionais que atuam no território?

Com este questionamento, iniciamos nosso workshop em setembro. A partir desta investigação, os alunos aprenderam a usar o software livre QGIS e desenvolveram diferentes mapas das cidades da RMPA. Chegou a hora de apresentarmos este trabalho à comunidade. Vem com a gente?





MAPEAMENTO TEMÁTICO:

A CIDADE E
A PANDEMIA

24/09
17H30



PALESTRA
ABERTA AO
PÚBLICO

ARQ. URB. ALICE RAUBER



Curtido por **jessicaneves** e outras pessoas

arquiteturaunisinos ⚠️ palestra de abertura do workshop
temático: a cidade e a pandemia!

Workshop online de mapeamento temático voltado para a produção e discussão de um olhar urbanístico para a pandemia. Realizado em parceria com Rede Urbanismo contra Corona e CAU/RS, os participantes serão instigados a perceber relações entre a distribuição espacial dos casos de COVID-19 e a estrutura das cidades (aspectos socioeconômicos, localização de equipamentos de saúde, espaços abertos, etc). Contempla sistematização e análise de dados dos municípios de São Leopoldo e Sapucaia do Sul, em ambiente SIG, com uso do software livre QGIS, além da divulgação à sociedade do material produzido.




 arquiteturaunisinós



 #NÃO PERDE

1/2




ARQUITETURA E URBANISMO



 Curtido por jessicaneves e outras pessoas

arquiteturaunisinós ⚠️ Workshop ⚠️ de Mapeamento Temático: a cidade a pandemia... mais

leticiaxc Que legal! Parabéns @arquiteturaunisinós e @alicerauber pela iniciativa!! 🍌🍌

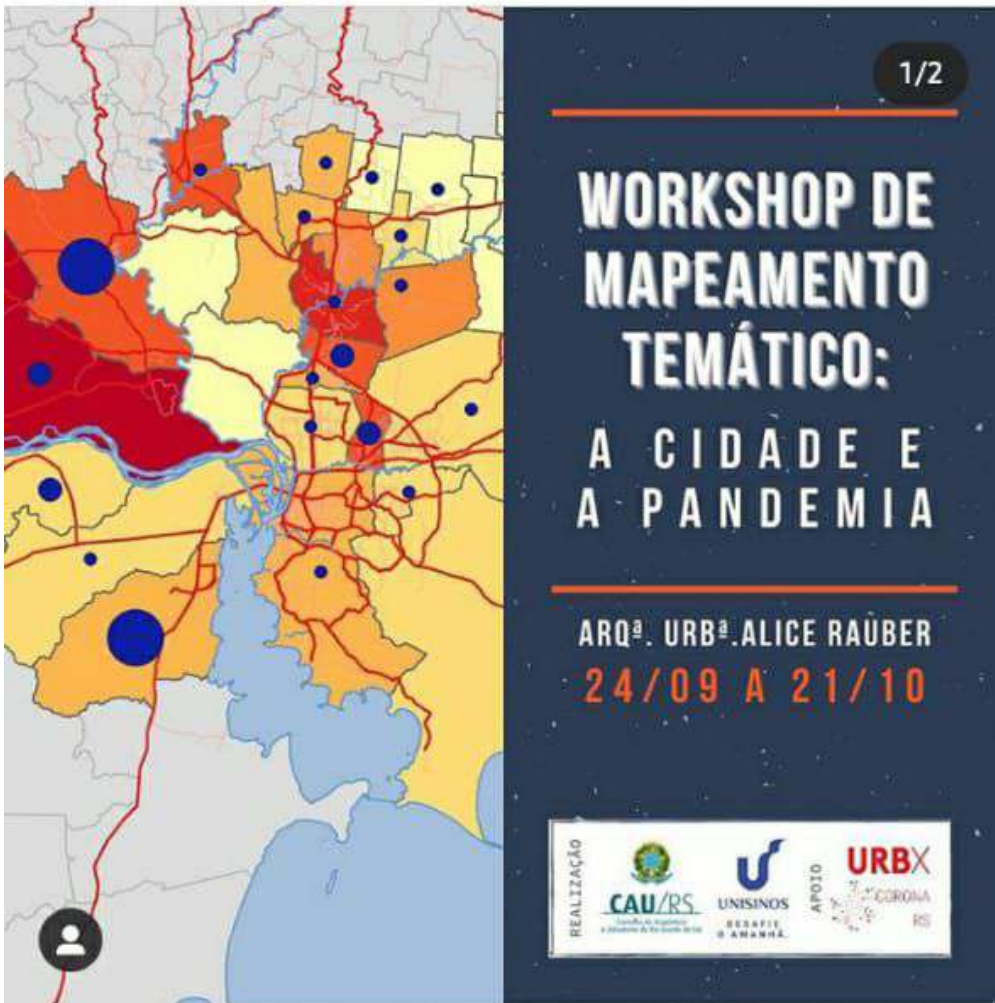
| alicerauber @leticiaxc ❤️

18 de setembro • Ver tradução

 arquiteturaunisinós



 unirversos.emau



 Curtido por jessicaneves e outras pessoas

unirversos.emau Workshop de Mapeamento Temático: a cidade a pandemia... mais

17 de setembro • Ver tradução

 unirversos.emau
Em Casa




 univversos.emau



1/2



 Curtido por jessicaneves e outras pessoas

univversos.emau Palestra Aberta ao Público sobre Mapeamento Temático: a cidade e a pandemia... mais

17 de setembro • Ver tradução

 univversos.emau



1/2



← Publicações



Curtido por debora.becker74 e outras pessoas

unirversos.emau !! GRATIDÃO !! ... mais

Há 2 dias • Ver tradução



unirversos.emau



Curtido por jessicaneves e outras pessoas

unirversos.emau Como transformar os números da pandemia em informações úteis para os diferentes profissio... mais

17 de outubro • Ver tradução



unirversos.emau
Aldeia Indígena Por Fi Ga





21 de outubro 17:56

Agradecemos sua presença. Este evento está sendo gravado. Ingressantes, você já se inscreveu para sua próxima reunião.

HOSPITAIS

OCUPAÇÃO LEITOS

TOTAL DE LEITOS 100

OCUPAÇÃO DE LEITOS 100

OCUPAÇÃO DE LEITOS 100

OCUPAÇÃO DE LEITOS 100

OCUPAÇÃO DE LEITOS 100

OCUPAÇÃO DE LEITOS 100



COMEÇOU!



Compartilhar Destaque Mais





#NÃO PERDE



WORKSHOP DE MAPEAMENTO TEMÁTICO:
A CIDADE E A PANDEMIA

ARQ^º. URB^º. ALICE RAUBER
24/09 A 21/10

REALIZAÇÃO: CAU/RS, UNISINOS, APOIO: URBX, CORONA



ARQUITETURA E URBANISMO



arquiteturaunisinis • Seguindo ...



arquiteturaunisinis ⚠️ Workshop ⚠️ de Mapeamento Temático: a cidade a pandemia

Workshop online de mapeamento temático voltado para a produção e discussão de um olhar urbanístico para a pandemia. Realizado em parceria com Rede Urbanismo contra Corona e CAU/RS, os participantes serão instigados a perceber relações entre a distribuição espacial dos casos de COVID-19 e a estrutura das cidades (aspectos socioeconômicos, localização de equipamentos de saúde, espaços abertos, etc). Contempla sistematização e análise de dados dos municípios de São Leopoldo e Sapucaia de Sul em ambiente SIG com uso de



Curtido por musicasmarcelo e outras 57 pessoas

HÁ 5 DIAS

Adicione um comentário...

Publicar





MAPEAMENTO TEMÁTICO:

A CIDADE E A PANDEMIA

24/09
17H30



PALESTRA ABERTA AO PÚBLICO

ARQ. URB. ALICE RAUBER



arquiteturaunisinisinos • Seguindo ...



arquiteturaunisinisinos ⚠️ palestra de abertura do workshop temático: a cidade e a pandemia!

Workshop online de mapeamento temático voltado para a produção e discussão de um olhar urbanístico para a pandemia. Realizado em parceria com Rede Urbanismo contra Corona e CAU/RS, os participantes serão instigados a perceber relações entre a distribuição espacial dos casos de COVID-19 e a estrutura das cidades (aspectos socioeconômicos, localização de equipamentos de saúde, espaços abertos, etc). Contempla sistematização e análise de dados dos municípios de São Leopoldo e Sarandi



Curtido por musicasmartelo e outras 37 pessoas

HÁ 4 DIAS

Adicione um comentário...

Publicar

MAPEAMENTO TEMÁTICO:

A CIDADE E
A PANDEMIA

24/09
17H30

PALESTRA
ABERTA AO
PÚBLICO

ARQ^a. URB^a. ALICE RAUBER

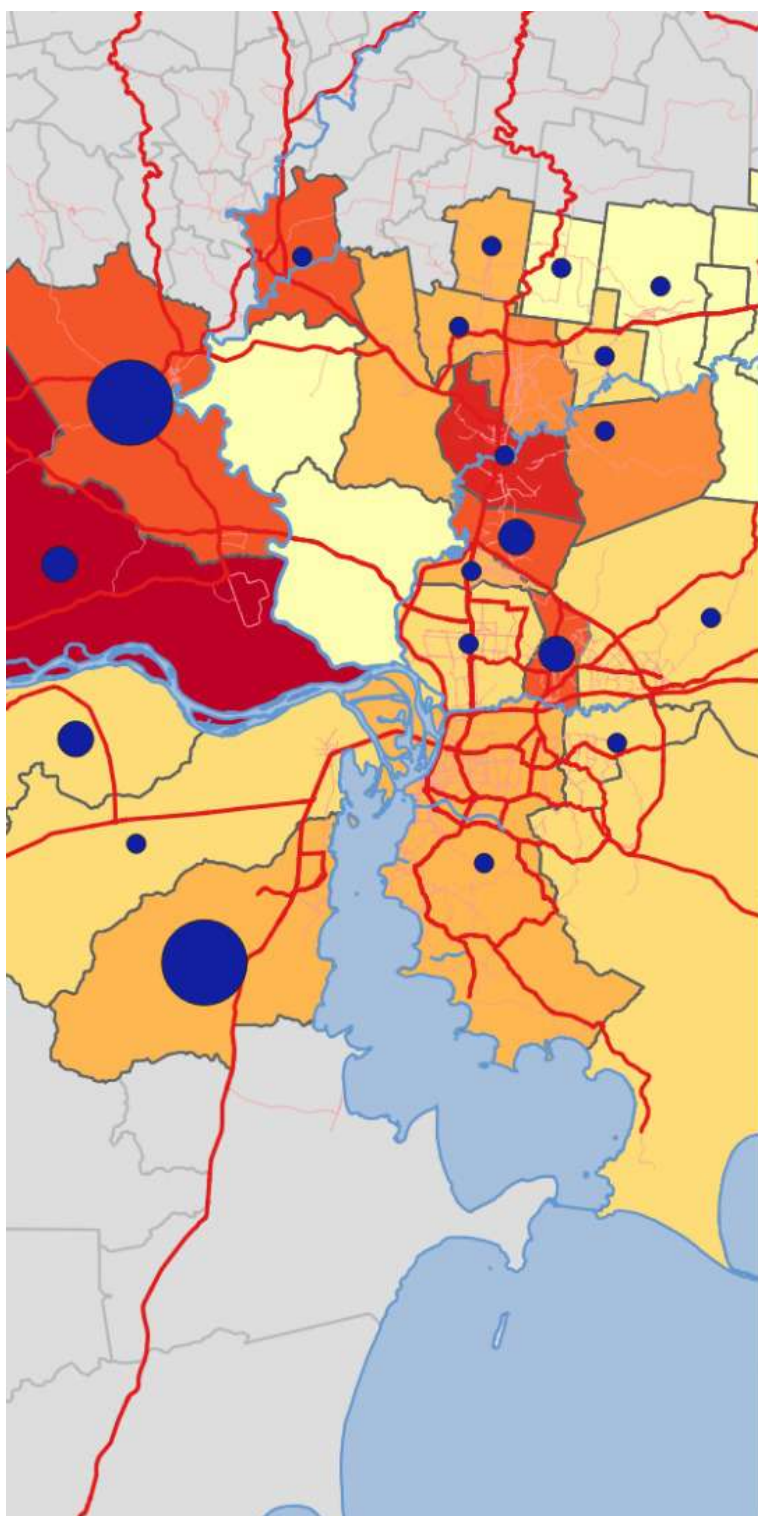


REALIZAÇÃO



APOIO





WORKSHOP DE MAPEAMENTO TEMÁTICO:

A CIDADE E A PANDEMIA

ARQ^a. URB^a. ALICE RAÜBER

24/09 A 21/10

REALIZAÇÃO



APOIO



Como transformar os números da pandemia em informações úteis para os diferentes profissionais que atuam no território? A palestra tratará dos atuais desafios relacionados à obtenção de dados, elaboração de mapas e condução de análises espaciais sobre a pandemia, sensibilizando os participantes do workshop e a comunidade em geral quanto às questões da pandemia e suas relações com o urbanismo. Ao final será apresentado o workshop “A cidade e a pandemia” e aberto para discussões.

ALICE RAUBER

Arquiteta e urbanista pela Faculdade de Arquitetura da UFRGS (2006), é colaboradora da rede Urbanismo contra o Corona e atua na área de planejamento urbano. Mestre (2011) e doutoranda em Planejamento Urbano e Regional pelo PROPUR/UFRGS, onde trabalha com os temas: análise espacial, sistemas de informações geográficas e geotecnologias aplicadas a desenho e planejamento urbano. Atuou como docente nos cursos de arquitetura da UFRGS, da UNIVATES e da UÇS e participou da elaboração de peças técnicas de planejamento, como planos diretores e planos locais de habitação de interesse social.



acesse!

- **Workshop 17 horas**
- **Palestra inaugural**
- **Encerramento com apresentação dos trabalhos à comunidade**
- **Premiação aos melhores trabalhos**
- **Uso de Software livre QGIS**
- **Inscrições gratuitas**
- **Atividade 100% online**
- **Exclusivo para alunos e egressos da Arquitetura e Urbanismo da Unisinos. Prioridade para integrantes da Rede UrbxCorona**

PROGRAMAÇÃO

24/09 - 17h30-19h

Palestra

(aberta ao público)

25/09 - 14h30-18h30

Encontro 1

02/10 - 14h30-17h30

Encontro 2

09/10 - 14h30-17h30

Encontro 3

16/10 - 14h30-18h30

Encontro 4

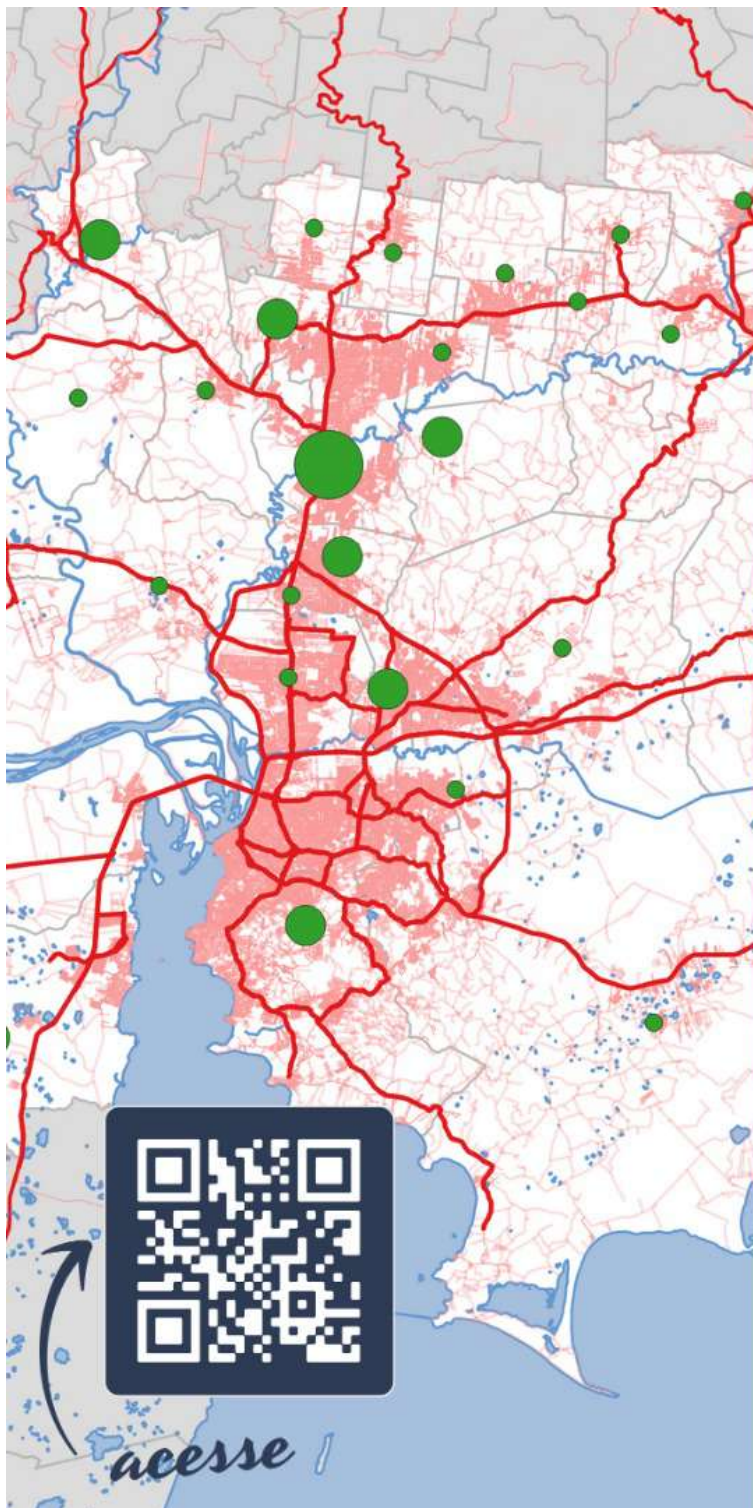
21/10 - 17h30-19h

Apresentação final

(aberta ao público)



inscreva-se!



WORKSHOP DE MAPEAMENTO TEMÁTICO:

A CIDADE E A PANDEMIA

APRESENTAÇÃO DE RESULTADOS

MAPAS ELABORADOS
DURANTE O WORKSHOP

21/10 | 17H30

REALIZAÇÃO



APOIO



Workshop

Alice Rauber <alicerauber@hotmail.com>

Qui, 22/10/2020 15:09

Para: Debora Becker <DEBECKER@unisinis.br>; Amanda Keske <amandaortigara@hotmail.com>; annemallmannt@hotmail.com <annemallmannt@hotmail.com>; cacialeonhardt <cacialeonhardt@gmail.com>; jordanawinter.arq@gmail.com <jordanawinter.arq@gmail.com>; Lais de Fraga Silva <LAISFS@edu.unisinis.br>; lauren_os@hotmail.com <lauren_os@hotmail.com>; luiza.brandalise@gmail.com <luiza.brandalise@gmail.com>; marthialmorem@gmail.com <marthialmorem@gmail.com>; nathaliapgo@outlook.com <nathaliapgo@outlook.com>; nicoli_klauck@yahoo.com.br <nicoli_klauck@yahoo.com.br>; Osmar Morlin <osmarm12@hotmail.com>; paolasabreeu@gmail.com <paolasabreeu@gmail.com>; rodrigo_junges98 <rodrigo_junges98@hotmail.com>; Victória Rechden <victoria.rechden@hotmail.com>; Anita Monteiro <emanuelle.anita@gmail.com>
Cc: Izabele Colusso <ICOLUSSO@unisinis.br>; jessicanm.arq <jessicanm.arq@gmail.com>

Boa tarde pessoal do workshop,

Estou passando para lembrá-los de **postar a versão final da apresentação em PDF lá no Drive**, isso é bem importante para finalizarmos a organização do evento.

<https://drive.google.com/drive/folders/1hXdZp2DwNS9vxK5U1GC-Plp4v6zt0XID?usp=sharing>

Peço também que os grupos que ainda não preencheram a planilha com os casos por bairro/região (São Leopoldo? Canoas?) registrem lá os dados coletados. É uma baita contribuição que eu gostaria de compartilhar com a rede Urbanismo Contra o Corona.

https://docs.google.com/spreadsheets/d/14zdfBBoUWZ5VgbUiRDrG4V_KYGSxyWWcVrrirPzF99I/edit?usp=sharing

Aproveito para convidar, quem tiver interesse, a integrar o GT de Mapeamento da rede. Gostaríamos muito de ter mais voluntários engajados na coleta, sistematização e produção de mapas. Além de divulgar o material nas redes sociais, a gente utiliza em palestras e pretendemos, assim que tiver material suficiente, começar a produzir artigos (boa oportunidade para os que fazem ou pensam em fazer especialização, mestrado, etc). Mas tudo isso depende de ter gente para dividir as tarefas. Então, quem tiver interesse eu posso adicionar no nosso grupo do Whats.

Foi um prazer ministrar esse workshop. Mais uma vez parabéns a tod@s pela participação!

Abraço,
Alice Rauber

RE: Reta final do workshop!

Debora Becker <DEBECKER@unisinós.br>

Qua, 21/10/2020 11:31

Para: Alice Rauber <alicerauber@hotmail.com>; Amanda Keske <amandaortigara@hotmail.com>; annemallmannt@hotmail.com <annemallmannt@hotmail.com>; cacialeonhardt <cacialeonhardt@gmail.com>; jordanawinter.arq@gmail.com <jordanawinter.arq@gmail.com>; Lais de Fraga Silva <LAISFS@edu.unisinós.br>; lauren_os@hotmail.com <lauren_os@hotmail.com>; luiza.brandalise@gmail.com <luiza.brandalise@gmail.com>; marthialmorem@gmail.com <marthialmorem@gmail.com>; nathaliapgo@outlook.com <nathaliapgo@outlook.com>; nicoli_klauck@yahoo.com.br <nicoli_klauck@yahoo.com.br>; Osmar Morlin <osmarm12@hotmail.com>; paolasabreeu@gmail.com <paolasabreeu@gmail.com>; rodrigo_junges98 <rodrigo_junges98@hotmail.com>; Victória Rechden <victoria.rechden@hotmail.com>; Anita Monteiro <emanuelle.anita@gmail.com>

Cc: Izabele Colusso <ICOLUSSO@unisinós.br>; jessicanm.arq <jessicanm.arq@gmail.com>

Bom dia pessoal!

Pedimos que hoje acessem a sala por volta das **16:45** para que possamos organizar as apresentações antes das **17:30**, horário do início das apresentações.

Como hoje é aberto para o público geral, é bem importante que cheguem antes para podermos organizar tudo e às **17:20/17:25** estarmos prontos para receber os convidados.

O LINK DE ACESSO DE HOJE: <https://bit.ly/2R0r9HG>

Grande beijo a todos,

Desejo uma ÓTIMA APRESENTAÇÃO A TODOS!**Até daqui a pouco!****Débora Becker**

Coordenação do Curso de Arquitetura e Urbanismo -
Campus Porto Alegre

Escola Politécnica

55 51 3591-1122 | Ramal 3403

www.unisinós.br

DESAFIE O AMANHÃ.

**De:** Alice Rauber <alicerauber@hotmail.com>**Enviado:** terça-feira, 20 de outubro de 2020 10:17

Para: Debora Becker <DEBECKER@unisinós.br>; Amanda Keske <amandaortigara@hotmail.com>; annemallmannt@hotmail.com <annemallmannt@hotmail.com>; cacialeonhardt <cacialeonhardt@gmail.com>; jordanawinter.arq@gmail.com <jordanawinter.arq@gmail.com>; Lais de Fraga Silva <LAISFS@edu.unisinós.br>; lauren_os@hotmail.com <lauren_os@hotmail.com>; luiza.brandalise@gmail.com <luiza.brandalise@gmail.com>; marthialmorem@gmail.com <marthialmorem@gmail.com>; nathaliapgo@outlook.com <nathaliapgo@outlook.com>; nicoli_klauck@yahoo.com.br <nicoli_klauck@yahoo.com.br>; Osmar Morlin <osmarm12@hotmail.com>; paolasabreeu@gmail.com <paolasabreeu@gmail.com>; rodrigo_junges98 <rodrigo_junges98@hotmail.com>; Victória Rechden <victoria.rechden@hotmail.com>; Anita Monteiro <emanuelle.anita@gmail.com>

Cc: Izabele Colusso <ICOLUSSO@unisinós.br>; jessicanm.arq <jessicanm.arq@gmail.com>**Assunto:** RE: Reta final do workshop!

Oi pessoal,

Amanhã teremos as apresentações do workshop! Preparem-se para uma **apresentação de aproximadamente 10 minutos**.

Como vão os trabalhos? Hoje estou disponível para assessoramentos.

Um dos grupos me relatou dificuldades com os dados do IBGE, aí me dei conta que aquele método que usamos para gerar o shape de setores censitários de cada município a partir do shape do RS (Recortar) pode deixar uns "restinhos" de polígonos de outros municípios que podem atrapalhar. Nesse caso o melhor é fazer uma seleção de feições por expressão (item 2.6 do tutorial) e "Exportar > Salvar feições como". Para facilitar eu já gerei os shapes de cada município e coloquei

no Drive, pasta Dados RMPA, na pasta de cada município. Usei a expressão usando o nome do município, aí ele seleciona apenas setores daquele município. Ex. "NM_MUNICIP" = 'PORTO ALEGRE'

Outra dica, se alguém for trabalhar com aumento percentual no número de casos de um período para outro, podem usar o seguinte cálculo:

$(\text{"nº casos data 2"} - \text{"nº casos data 1"}) / \text{"nº casos data 1"} * 100$

O resultado é quantos % aumentou da data 1 para a data 2.

Abraço,
Alice

De: Debora Becker <DEBECKER@unisinós.br>

Enviado: terça-feira, 13 de outubro de 2020 15:03

Para: Alice Rauber <alicerauber@hotmail.com>; Amanda Keske <amandaortigara@hotmail.com>; annemallmann@hotmail.com <annemallmann@hotmail.com>; cacialeonhardt <cacialeonhardt@gmail.com>; jordanawinter.arq@gmail.com <jordanawinter.arq@gmail.com>; Lais de Fraga Silva <LAISFS@edu.unisinós.br>; lauren_os@hotmail.com <lauren_os@hotmail.com>; luiza.brandalise@gmail.com <luiza.brandalise@gmail.com>; marthialmorem@gmail.com <marthialmorem@gmail.com>; nathaliapgo@outlook.com <nathaliapgo@outlook.com>; nicoli_klauck@yahoo.com.br <nicoli_klauck@yahoo.com.br>; Osmar Morlin <osmarm12@hotmail.com>; paolasabreeu@gmail.com <paolasabreeu@gmail.com>; rodrigo_junges98 <rodrigo_junges98@hotmail.com>; Victória Rechden <victoria.rechden@hotmail.com>; Anita Monteiro <emanuelle.anita@gmail.com>

Cc: Izabele Colusso <ICOLUSSO@unisinós.br>; jessicanm.arq <jessicanm.arq@gmail.com>

Assunto: RE: Reta final do workshop!

Boa tarde pessoal,

SEgue o **link do encontro de 09/10!**

Abraços,

<https://web.microsoftstream.com/video/f3a94a8f-207d-484a-8d94-052f2a25bc49>

Débora Becker

Coordenação do Curso de Arquitetura e Urbanismo -
Campus Porto Alegre

Escola Politécnica

55 51 3591-1122 | Ramal 3403

www.unisinós.br

DESAFIE O AMANHÃ.



De: Alice Rauber <alicerauber@hotmail.com>

Enviado: sexta-feira, 9 de outubro de 2020 18:26

Para: Debora Becker <DEBECKER@unisinós.br>; Amanda Keske <amandaortigara@hotmail.com>; annemallmann@hotmail.com <annemallmann@hotmail.com>; cacialeonhardt <cacialeonhardt@gmail.com>; jordanawinter.arq@gmail.com <jordanawinter.arq@gmail.com>; Lais de Fraga Silva <LAISFS@edu.unisinós.br>; lauren_os@hotmail.com <lauren_os@hotmail.com>; luiza.brandalise@gmail.com <luiza.brandalise@gmail.com>; marthialmorem@gmail.com <marthialmorem@gmail.com>; nathaliapgo@outlook.com <nathaliapgo@outlook.com>; nicoli_klauck@yahoo.com.br <nicoli_klauck@yahoo.com.br>; Osmar Morlin <osmarm12@hotmail.com>; paolasabreeu@gmail.com <paolasabreeu@gmail.com>; rodrigo_junges98 <rodrigo_junges98@hotmail.com>; Victória Rechden <victoria.rechden@hotmail.com>; Anita Monteiro <emanuelle.anita@gmail.com>

Cc: Izabele Colusso <ICOLUSSO@unisinios.br>; jessicanm.arq <jessicanm.arq@gmail.com>

Assunto: Reta final do workshop!

Oi pessoal,

Peço que 1 de cada grupo me mande por email os nomes dos integrantes e o município que vão trabalhar. O último encontro será para assessoramento e algumas últimas dicas, mas vão me pedindo ajuda durante a semana também.

E no fim acabamos incluindo Canoas, então o último grupo poderia escolher entre Sapucaia e Esteio.

Abraço,

Profª Alice Rauber

Arquiteta e urbanista

Doutoranda PROPUR | UFRGS

<https://sites.google.com/view/urbanismocontraocorona-rs>

De: Debora Becker <DEBECKER@unisinios.br>

Enviado: quinta-feira, 8 de outubro de 2020 18:39

Para: Alice Rauber <alicerauber@hotmail.com>; Amanda Keske <amandaortigara@hotmail.com>; annemallmannt@hotmail.com <annemallmannt@hotmail.com>; cacialeonhardt <cacialeonhardt@gmail.com>; jordanawinter.arq@gmail.com <jordanawinter.arq@gmail.com>; Lais de Fraga Silva <LAISFS@edu.unisinios.br>; lauren_os@hotmail.com <lauren_os@hotmail.com>; luiza.brandalise@gmail.com <luiza.brandalise@gmail.com>; marthialmorem@gmail.com <marthialmorem@gmail.com>; nathaliapgo@outlook.com <nathaliapgo@outlook.com>; nicoli_klauck@yahoo.com.br <nicoli_klauck@yahoo.com.br>; Osmar Morlin <osmarm12@hotmail.com>; paolasabreeu@gmail.com <paolasabreeu@gmail.com>; rodrigo_junges98 <rodrigo_junges98@hotmail.com>; Victória Rechden <victoria.rechden@hotmail.com>; Anita Monteiro <emanuelle.anita@gmail.com>

Cc: Izabele Colusso <ICOLUSSO@unisinios.br>; jessicanm.arq <jessicanm.arq@gmail.com>

Assunto: RE: WORKSHOP MAPEAMENTO TEMÁTICO

Boa noite pessoal,

Segue o link do encontro de sexta-feira passada, dia 02/10.

<https://web.microsoftstream.com/video/d710176a-b7ef-4274-9227-48b669614641>

Amanhã, encontro vocês para dar um "oi" no início do encontro, e já vejo com o pessoal dos Eventos se conseguiram baixar as gravações para disponibilizar para quem não tem o @edu.unisinios.

Abçs, e ótimo WORKSHOP!

Débora Becker

Coordenação do Curso de Arquitetura e Urbanismo -
Campus Porto Alegre

Escola Politécnica

55 51 3591-1122 | Ramal 3403

www.unisinios.br

DESAFIE O AMANHÃ.



De: Alice Rauber <alicerauber@hotmail.com>

Enviado: quinta-feira, 1 de outubro de 2020 12:12

Para: Debora Becker <DEBECKER@unisinios.br>; Amanda Keske <amandaortigara@hotmail.com>; annemallmannt@hotmail.com <annemallmannt@hotmail.com>; cacialeonhardt <cacialeonhardt@gmail.com>; jordanawinter.arq@gmail.com <jordanawinter.arq@gmail.com>; Lais de Fraga Silva <LAISFS@edu.unisinios.br>; lauren_os@hotmail.com <lauren_os@hotmail.com>; luiza.brandalise@gmail.com <luiza.brandalise@gmail.com>; marthialmorem@gmail.com

<marthialmorem@gmail.com>; nathaliapgo@outlook.com <nathaliapgo@outlook.com>; nicoli_klauck@yahoo.com.br <nicoli_klauck@yahoo.com.br>; Osmar Morlin <osmarm12@hotmail.com>; paolasabreeu@gmail.com <paolasabreeu@gmail.com>; rodrigo_junges98 <rodrigo_junges98@hotmail.com>; Victória Rechden <victoria.rechden@hotmail.com>; anita monteiro <emanuelle.anita@gmail.com>
Cc: Izabele Colusso <ICOLUSSO@unisinios.br>; jessicanm.arq <jessicanm.arq@gmail.com>
Assunto: RE: WORKSHOP MAPEAMENTO TEMÁTICO

Oi pessoal,

No primeiro encontro do workshop nós vimos como **consultar/visualizar dados geográficos** e como **montar mapas** a partir de uma base de dados pronta. Se puderem revisem essa aula, especialmente [inserir shapefiles](#) e [alterar simbologia](#). Salvei um tutorial no drive e qualquer dúvida tem os vídeos que a Débora acabou de enviar.

No encontro de amanhã veremos como vocês podem **montar sua própria base dados, editando e criando novos shapefiles ou importando dados de planilhas, do My Maps ou do AutoCAD**. Já vão pensando nos arquivos CAD que vocês gostariam de transformar em shape para ajudar a compor os mapas.

Link para o drive onde estou salvando o material do curso:

<https://drive.google.com/drive/folders/1bnkyQ8pEMMdcWaeTCmnBl1TvKlkfmx-U?usp=sharing>

Até amanhã!

Profª Alice Rauber

Arquiteta e urbanista

Doutoranda PROPUR|UFRGS

<https://sites.google.com/view/urbanismocontraocorona-rs>

De: Debora Becker <DEBECKER@unisinios.br>

Enviado: quinta-feira, 1 de outubro de 2020 11:58

Para: Amanda Keske <amandaortigara@hotmail.com>; annemallmannt@hotmail.com <annemallmannt@hotmail.com>; cacialeonhardt <cacialeonhardt@gmail.com>; jordanawinter.arq@gmail.com <jordanawinter.arq@gmail.com>; Lais de Fraga Silva <LAISFS@edu.unisinios.br>; lauren_os@hotmail.com <lauren_os@hotmail.com>; luiza.brandalise@gmail.com <luiza.brandalise@gmail.com>; marthialmorem@gmail.com <marthialmorem@gmail.com>; nathaliapgo@outlook.com <nathaliapgo@outlook.com>; nicoli_klauck@yahoo.com.br <nicoli_klauck@yahoo.com.br>; Osmar Morlin <osmarm12@hotmail.com>; paolasabreeu@gmail.com <paolasabreeu@gmail.com>; rodrigo_junges98 <rodrigo_junges98@hotmail.com>; Victória Rechden <victoria.rechden@hotmail.com>; anita monteiro <emanuelle.anita@gmail.com>

Cc: Izabele Colusso <ICOLUSSO@unisinios.br>; jessicanm.arq <jessicanm.arq@gmail.com>; Alice Rauber <alicerauber@hotmail.com>

Assunto: RE: WORKSHOP MAPEAMENTO TEMÁTICO

Bom dia,

Seguem os links do primeiro (a palestra inaugural) e do segundo encontro (primeiro dia de aula) do Workshop!

1º Encontro - 25/09/2020 (palestra de abertura)

<https://web.microsoftstream.com/video/5bf98a2e-508b-4829-bab4-8d543df9d57e>

2º Encontro - 25/09/2020

<https://web.microsoftstream.com/video/063efbaa-d8c3-4f8e-8215-dda74fa20195>

<https://web.microsoftstream.com/video/b3409a90-57d5-45ad-98ef-d1c96e546d46>

E, amanhã, teremos o 3º encontro!!

Quaisquer problemas para acessar os links, por favor, me avisem!

Abraços!

Débora Becker

Coordenação do Curso de Arquitetura e Urbanismo -
Campus Porto Alegre
Escola Politécnica
55 51 3591-1122 | Ramal 3403

www.unisinos.br

DESAFIE O AMANHÃ.



De: Debora Becker

Enviado: sexta-feira, 25 de setembro de 2020 10:07

Para: Amanda Keske <amandaortigara@hotmail.com>; annemallmannt@hotmail.com <annemallmannt@hotmail.com>; cacialeonhardt <cacialeonhardt@gmail.com>; jordanawinter.arq@gmail.com <jordanawinter.arq@gmail.com>; Lais de Fraga Silva <LAISFS@edu.unisinos.br>; lauren_os@hotmail.com <lauren_os@hotmail.com>; luiza.brandalise@gmail.com <luiza.brandalise@gmail.com>; marthialmorem@gmail.com <marthialmorem@gmail.com>; nathaliapgo@outlook.com <nathaliapgo@outlook.com>; nicoli_klauck@yahoo.com.br <nicoli_klauck@yahoo.com.br>; Osmar Morlin <osmarm12@hotmail.com>; paolasabreeu@gmail.com <paolasabreeu@gmail.com>; rodrigo_junges98 <rodrigo_junges98@hotmail.com>; Victória Rechden <victoria.rechden@hotmail.com>; anita monteiro <emanuelle.anita@gmail.com>

Cc: Izabele Colusso <ICOLUSSO@unisinos.br>; jessicanm.arq <jessicanm.arq@gmail.com>; Alice Rauber <alicerauber@hotmail.com>

Assunto: RE: WORKSHOP MAPEAMENTO TEMÁTICO

Bom dia,

Seguem os links para acesso às aulas do Workshop! Prestem atenção aos dias, para acessar as aulas.

UM WORKSHOP TRABALHO A TODOS!

25/09/2020 às 14:30 – 2º (4h) - apenas aos selecionados através da inscrição prévia – Link de acesso: https://teams.microsoft.com/l/meetup-join/19%3ameeting_NjExMzI2MDgtMzExMy00NDcxLTgyZmYtNWQ4NDUwNGMyYTU4%40thread.v2/0?context=%7b%22Tid%22%3a%22c9b72b2a-0b34-4425-b9c7-c2459ec0151f%22%2c%22Oid%22%3a%22da15fc02-d132-44f6-83f4-da13708f7109%22%7d

02/10/2020 às 14:30 - 3º encontro: (3h) - apenas aos selecionados através da inscrição prévia – Link de acesso: https://teams.microsoft.com/l/meetup-join/19%3ameeting_NmZkMGZyZmYtMjI1My00N2U5LWE3YTctMjJkZTJjMGUxMTc0%40thread.v2/0?context=%7b%22Tid%22%3a%22c9b72b2a-0b34-4425-b9c7-c2459ec0151f%22%2c%22Oid%22%3a%22da15fc02-d132-44f6-83f4-da13708f7109%22%7d

09/10/2020 às 14:30 - 4º encontro: (3h) - apenas aos selecionados através da inscrição prévia – Link de acesso: https://teams.microsoft.com/l/meetup-join/19%3ameeting_NzIzZW00YTQtYmMzNi00MTU5LWE3YTctYTQ0TAzN2Q2NGZk%40thread.v2/0?context=%7b%22Tid%22%3a%22c9b72b2a-0b34-4425-b9c7-c2459ec0151f%22%2c%22Oid%22%3a%22da15fc02-d132-44f6-83f4-da13708f7109%22%7d

16/10/2020 às 14:30 - 5º encontro: (4h) - apenas aos selecionados através da inscrição prévia – Link de acesso: https://teams.microsoft.com/l/meetup-join/19%3ameeting_M2ZIN2U4MmYtMDRmMy00MTRiLTg2MzItMjEwM2U2MTFkODIz%40thread.v2/0?context=%7b%22Tid%22%3a%22c9b72b2a-0b34-4425-b9c7-c2459ec0151f%22%2c%22Oid%22%3a%22da15fc02-d132-44f6-83f4-da13708f7109%22%7d

Att,

Débora Becker

Coordenação do Curso de Arquitetura e Urbanismo -
Campus Porto Alegre
Escola Politécnica
55 51 3591-1122 | Ramal 3403

www.unisinos.br

DESAFIE O AMANHÃ.



De: Alice Rauber <alicerauber@hotmail.com>

Enviado: quinta-feira, 24 de setembro de 2020 14:35

Para: amandaortigara@hotmail.com <amandaortigara@hotmail.com>; andreykaizerlauxen@outlook.com <andreykaizerlauxen@outlook.com>; annemallmannt@hotmail.com <annemallmannt@hotmail.com>; cacialeonhardt@gmail.com <cacialeonhardt@gmail.com>; jordanawinter.arq@gmail.com <jordanawinter.arq@gmail.com>; laisfs@edu.unisinos.br <laisfs@edu.unisinos.br>; lauren_os@hotmail.com <lauren_os@hotmail.com>; luiza.brandalise@gmail.com <luiza.brandalise@gmail.com>; marthialmorem@gmail.com <marthialmorem@gmail.com>; nathaliapgo@outlook.com <nathaliapgo@outlook.com>; nicoli_klauck@yahoo.com.br <nicoli_klauck@yahoo.com.br>; osmarm12@hotmail.com <osmarm12@hotmail.com>; paolasabreeu@gmail.com <paolasabreeu@gmail.com>; rodrigo_junges98@hotmail.com <rodrigo_junges98@hotmail.com>; victoria.rechden@hotmail.com <victoria.rechden@hotmail.com>

Cc: Debora Becker <DEBECKER@unisinos.br>; lzabele Colusso <ICOLUSSO@unisinos.br>; jessicnm.arq <jessicnm.arq@gmail.com>

Assunto: WORKSHOP MAPEAMENTO TEMÁTICO

Caro(a)s aluno(a)s,

Bem vindo(a)s ao **Workshop de mapeamento temático: a cidade e a pandemia.**

Em breve enviaremos os links para os encontros. Peço que para o encontro de amanhã (25/9) todos instalem o software QGIS. Segue em anexo as recomendações para download e instalação, vocês não perderão mais do que 15-20min com isso. O curso será baseado na versão 3.10 do QGIS.

Nos vemos ainda hoje na palestra, às 17h30!

Link para a palestra <https://bit.ly/3kv3ckY>

Profª Alice Rauber

Arquiteta e urbanista

Doutoranda PROPUR|UFRGS

<https://sites.google.com/view/urbanismocontraocorona-rs>

Aviso legal: Esta mensagem eletrônica e seus respectivos anexos, podem conter informações confidenciais. Se você não é o(a) destinatário(a) correto(a) e/ou o conteúdo do *e-mail* não lhe diz respeito notifique-nos, respondendo a este *e-mail* com cópia para esirc@asav.org.br, e apague-o imediatamente. Fica, desde já, notificado que qualquer ação baseada no conteúdo desta mensagem é estritamente proibida e ilegal.

Aviso legal: Esta mensagem eletrônica e seus respectivos anexos, podem conter informações confidenciais. Se você não é o(a) destinatário(a) correto(a) e/ou o conteúdo do *e-mail* não lhe diz respeito notifique-nos, respondendo a este *e-mail* com cópia para esirc@asav.org.br, e apague-o imediatamente. Fica, desde já, notificado que qualquer ação baseada no conteúdo desta mensagem é estritamente proibida e ilegal.

Aviso legal: Esta mensagem eletrônica e seus respectivos anexos, podem conter informações confidenciais. Se você não é o(a) destinatário(a) correto(a) e/ou o conteúdo do *e-mail* não lhe diz respeito notifique-nos, respondendo a este *e-mail* com cópia para esirc@asav.org.br, e apague-o imediatamente. Fica, desde já, notificado que qualquer ação baseada no conteúdo desta mensagem é estritamente proibida e ilegal.

RE: WORKSHOP MAPEAMENTO TEMÁTICO

Debora Becker <DEBECKER@unisinis.br>

Qui, 08/10/2020 18:39

Para: Alice Rauber <alicerauber@hotmail.com>; Amanda Keske <amandaortigara@hotmail.com>; annemallmannt@hotmail.com <annemallmannt@hotmail.com>; cacialeonhardt <cacialeonhardt@gmail.com>; jordanawinter.arq@gmail.com <jordanawinter.arq@gmail.com>; Lais de Fraga Silva <LAISFS@edu.unisinis.br>; lauren_os@hotmail.com <lauren_os@hotmail.com>; luiza.brandalise@gmail.com <luiza.brandalise@gmail.com>; marthialmorem@gmail.com <marthialmorem@gmail.com>; nathaliapgo@outlook.com <nathaliapgo@outlook.com>; nicoli_klauck@yahoo.com.br <nicoli_klauck@yahoo.com.br>; Osmar Morlin <osmarm12@hotmail.com>; paolasabreeu@gmail.com <paolasabreeu@gmail.com>; rodrigo_junges98 <rodrigo_junges98@hotmail.com>; Victória Rechden <victoria.rechden@hotmail.com>; Anita Monteiro <emanuelle.anita@gmail.com>

Cc: Izabele Colusso <ICOLUSSO@unisinis.br>; jessicanm.arq <jessicanm.arq@gmail.com>

Boa noite pessoal,

Segue o link do encontro de sexta-feira passada, dia 02/10.

<https://web.microsoftstream.com/video/d710176a-b7ef-4274-9227-48b669614641>

Amanhã, encontro vocês para dar um "oi" no início do encontro, e já vejo com o pessoal dos Eventos se conseguiram baixar as gravações para disponibilizar para quem não tem o @edu.unisinis.

Abçs, e ótimo WORKSHOP!

Débora Becker

Coordenação do Curso de Arquitetura e Urbanismo -
Campus Porto Alegre

Escola Politécnica

55 51 3591-1122 | Ramal 3403

www.unisinis.br

DESAFIE O AMANHÃ.

**De:** Alice Rauber <alicerauber@hotmail.com>**Enviado:** quinta-feira, 1 de outubro de 2020 12:12

Para: Debora Becker <DEBECKER@unisinis.br>; Amanda Keske <amandaortigara@hotmail.com>; annemallmannt@hotmail.com <annemallmannt@hotmail.com>; cacialeonhardt <cacialeonhardt@gmail.com>; jordanawinter.arq@gmail.com <jordanawinter.arq@gmail.com>; Lais de Fraga Silva <LAISFS@edu.unisinis.br>; lauren_os@hotmail.com <lauren_os@hotmail.com>; luiza.brandalise@gmail.com <luiza.brandalise@gmail.com>; marthialmorem@gmail.com <marthialmorem@gmail.com>; nathaliapgo@outlook.com <nathaliapgo@outlook.com>; nicoli_klauck@yahoo.com.br <nicoli_klauck@yahoo.com.br>; Osmar Morlin <osmarm12@hotmail.com>; paolasabreeu@gmail.com <paolasabreeu@gmail.com>; rodrigo_junges98 <rodrigo_junges98@hotmail.com>; Victória Rechden <victoria.rechden@hotmail.com>; anita monteiro <emanuelle.anita@gmail.com>

Cc: Izabele Colusso <ICOLUSSO@unisinis.br>; jessicanm.arq <jessicanm.arq@gmail.com>**Assunto:** RE: WORKSHOP MAPEAMENTO TEMÁTICO

Oi pessoal,

No primeiro encontro do workshop nós vimos como **consultar/visualizar dados geográficos** e como **montar mapas** a partir de uma base de dados pronta. Se puderem revisem essa aula, especialmente inserir shapefiles e alterar simbologia. Salvei um tutorial no drive e qualquer dúvida tem os vídeos que a Débora acabou de enviar.

No encontro de amanhã veremos como vocês podem **montar sua própria base dados, editando e criando novos shapefiles ou importando dados de planilhas, do My Maps ou do AutoCAD**. Já vão pensando nos arquivos CAD que vocês gostariam de transformar em shape para ajudar a compor os mapas.

Link para o drive onde estou salvando o material do curso:

<https://drive.google.com/drive/folders/1bnkyQ8pEMMdcWaeTCmnBI1TvKikfnx-U?usp=sharing>

Até amanhã!

Profª Alice Rauber

Arquiteta e urbanista

Doutoranda PROPUR | UFRGS

<https://sites.google.com/view/urbanismocontraocorona-rs>

De: Debora Becker <DEBECKER@unisinios.br>**Enviado:** quinta-feira, 1 de outubro de 2020 11:58**Para:** Amanda Keske <amandaortigara@hotmail.com>; annemallmannt@hotmail.com <annemallmannt@hotmail.com>; cacialeonhardt <cacialeonhardt@gmail.com>; jordanawinter.arq@gmail.com <jordanawinter.arq@gmail.com>; Lais de Fraga Silva <LAISFS@edu.unisinios.br>; lauren_os@hotmail.com <lauren_os@hotmail.com>; luiza.brandalise@gmail.com <luiza.brandalise@gmail.com>; marthialmorem@gmail.com <marthialmorem@gmail.com>; nathaliapgo@outlook.com <nathaliapgo@outlook.com>; nicoli_klauck@yahoo.com.br <nicoli_klauck@yahoo.com.br>; Osmar Morlin <osmarm12@hotmail.com>; paolasabreeu@gmail.com <paolasabreeu@gmail.com>; rodrigo_junges98 <rodrigo_junges98@hotmail.com>; Victória Rechden <victoria.rechden@hotmail.com>; anita monteiro <emanuelle.anita@gmail.com>**Cc:** Izabele Colusso <ICOLUSSO@unisinios.br>; jessicanm.arq <jessicanm.arq@gmail.com>; Alice Rauber <alicerauber@hotmail.com>**Assunto:** RE: WORKSHOP MAPEAMENTO TEMÁTICO

Bom dia,

Seguem os links do primeiro (a palestra inaugural) e do segundo encontro (primeiro dia de aula) do Workshop!

1º Encontro - 25/09/2020 (palestra de abertura)<https://web.microsoftstream.com/video/5bf98a2e-508b-4829-bab4-8d543df9d57e>**2º Encontro - 25/09/2020**<https://web.microsoftstream.com/video/063efbaa-d8c3-4f8e-8215-dda74fa20195><https://web.microsoftstream.com/video/b3409a90-57d5-45ad-98ef-d1c96e546d46>**E, amanhã, teremos o 3º encontro!!**

Quaisquer problemas para acessar os links, por favor, me avisem!

Abraços!

Débora BeckerCoordenação do Curso de Arquitetura e Urbanismo -
Campus Porto Alegre

Escola Politécnica

55 51 3591-1122 | Ramal 3403

www.unisinios.br

DESAFIE O AMANHÃ.



De: Debora Becker**Enviado:** sexta-feira, 25 de setembro de 2020 10:07**Para:** Amanda Keske <amandaortigara@hotmail.com>; annemallmannt@hotmail.com <annemallmannt@hotmail.com>; cacialeonhardt <cacialeonhardt@gmail.com>; jordanawinter.arq@gmail.com <jordanawinter.arq@gmail.com>; Lais de Fraga Silva <LAISFS@edu.unisinios.br>; lauren_os@hotmail.com <lauren_os@hotmail.com>; luiza.brandalise@gmail.com

<luiza.brandalise@gmail.com>; marthialmorem@gmail.com <marthialmorem@gmail.com>; nathaliapgo@outlook.com <nathaliapgo@outlook.com>; nicoli_klauck@yahoo.com.br <nicoli_klauck@yahoo.com.br>; Osmar Morlin <osmarm12@hotmail.com>; paolasabreeu@gmail.com <paolasabreeu@gmail.com>; rodrigo_junges98 <rodrigo_junges98@hotmail.com>; Victória Rechden <victoria.rechden@hotmail.com>; anita monteiro <emanuelle.anita@gmail.com>

Cc: Izabele Colusso <ICOLUSSO@unisinios.br>; jessicanm.arq <jessicanm.arq@gmail.com>; Alice Rauber <alicerauber@hotmail.com>

Assunto: RE: WORKSHOP MAPEAMENTO TEMÁTICO

Bom dia,

Seguem os links para acesso às aulas do Workshop! Prestem atenção aos dias, para acessar as aulas.

UM WORKSHOP TRABALHO A TODOS!

25/09/2020 às 14:30 – 2º (4h) - apenas aos selecionados através da inscrição prévia – Link de acesso: https://teams.microsoft.com/l/meetup-join/19%3ameeting_NjExMzI2MDgtMzExMy00NDcxLTgyZmYtNWQ4NDEwNGMyYTU4%40thread.v2/0?context=%7b%22Tid%22%3a%22c9b72b2a-0b34-4425-b9c7-c2459ec0151f%22%2c%22Oid%22%3a%22da15fc02-d132-44f6-83f4-da13708f7109%22%7d

02/10/2020 às 14:30 - 3º encontro: (3h) - apenas aos selecionados através da inscrição prévia – Link de acesso: https://teams.microsoft.com/l/meetup-join/19%3ameeting_NmZkMGMyZyZmYtMjI1My00N2U5LWE3YTctMjJkZTJmGUxMTc0%40thread.v2/0?context=%7b%22Tid%22%3a%22c9b72b2a-0b34-4425-b9c7-c2459ec0151f%22%2c%22Oid%22%3a%22da15fc02-d132-44f6-83f4-da13708f7109%22%7d

09/10/2020 às 14:30 - 4º encontro: (3h) - apenas aos selecionados através da inscrição prévia – Link de acesso: https://teams.microsoft.com/l/meetup-join/19%3ameeting_NzIzZWMyOTYtYmMzNi00MTU5LWE2ZTctYTQ0TAzN2Q2NGZk%40thread.v2/0?context=%7b%22Tid%22%3a%22c9b72b2a-0b34-4425-b9c7-c2459ec0151f%22%2c%22Oid%22%3a%22da15fc02-d132-44f6-83f4-da13708f7109%22%7d

16/10/2020 às 14:30 - 5º encontro: (4h) - apenas aos selecionados através da inscrição prévia – Link de acesso: https://teams.microsoft.com/l/meetup-join/19%3ameeting_M2ZIN2U4MmYtMDRmMy00MTRiLTg2MzltMjEwM2U2MTRkODIz%40thread.v2/0?context=%7b%22Tid%22%3a%22c9b72b2a-0b34-4425-b9c7-c2459ec0151f%22%2c%22Oid%22%3a%22da15fc02-d132-44f6-83f4-da13708f7109%22%7d

Att,

Débora Becker

Coordenação do Curso de Arquitetura e Urbanismo -
Campus Porto Alegre
Escola Politécnica
55 51 3591-1122 | Ramal 3403

www.unisinios.br



De: Alice Rauber <alicerauber@hotmail.com>

Enviado: quinta-feira, 24 de setembro de 2020 14:35

Para: amandaortigara@hotmail.com <amandaortigara@hotmail.com>; andreykaizerlauxen@outlook.com <andreykaizerlauxen@outlook.com>; annemallmannt@hotmail.com <annemallmannt@hotmail.com>; cacialeonhardt@gmail.com <cacialeonhardt@gmail.com>; jordanawinter.arq@gmail.com <jordanawinter.arq@gmail.com>; laisfs@edu.unisinios.br <laisfs@edu.unisinios.br>; lauren_os@hotmail.com <lauren_os@hotmail.com>; luiza.brandalise@gmail.com <luiza.brandalise@gmail.com>; marthialmorem@gmail.com <marthialmorem@gmail.com>; nathaliapgo@outlook.com <nathaliapgo@outlook.com>; nicoli_klauck@yahoo.com.br <nicoli_klauck@yahoo.com.br>; osmarm12@hotmail.com <osmarm12@hotmail.com>; paolasabreeu@gmail.com <paolasabreeu@gmail.com>; rodrigo_junges98@hotmail.com <rodrigo_junges98@hotmail.com>; victoria.rechden@hotmail.com <victoria.rechden@hotmail.com>

Cc: Debora Becker <DEBECKER@unisinios.br>; Izabele Colusso <ICOLUSSO@unisinios.br>; jessicanm.arq <jessicanm.arq@gmail.com>

Assunto: WORKSHOP MAPEAMENTO TEMÁTICO

Caro(a)s aluno(a)s,

Bem vindo(a)s ao **Workshop de mapeamento temático: a cidade e a pandemia.**

Em breve enviaremos os links para os encontros. Peço que para o encontro de amanhã (25/9) todos instalem o software QGIS. Segue em anexo as recomendações para download e instalação, vocês não perderão mais do que 15-20min com isso. O curso será baseado na versão 3.10 do QGIS.

Nos vemos ainda hoje na palestra, às 17h30!

Link para a palestra <https://bit.ly/3kv3ckY>

Profª Alice Rauber

Arquiteta e urbanista

Doutoranda PROPUR|UFRGS

<https://sites.google.com/view/urbanismocontraocorona-rs>

Aviso legal: Esta mensagem eletrônica e seus respectivos anexos, podem conter informações confidenciais. Se você não é o(a) destinatário(a) correto(a) e/ou o conteúdo do *e-mail* não lhe diz respeito notifique-nos, respondendo a este *e-mail* com cópia para esirc@asav.org.br, e apague-o imediatamente. Fica, desde já, notificado que qualquer ação baseada no conteúdo desta mensagem é estritamente proibida e ilegal.

Workshop - instruções

Alice Rauber <alicerauber@hotmail.com>

Seg, 05/10/2020 20:28

Para: Debora Becker <DEBECKER@unisinis.br>; Amanda Keske <amandaortigara@hotmail.com>; annemallmannt@hotmail.com <annemallmannt@hotmail.com>; cacialeonhardt <cacialeonhardt@gmail.com>; jordanawinter.arq@gmail.com <jordanawinter.arq@gmail.com>; Lais de Fraga Silva <LAISFS@edu.unisinis.br>; lauren_os@hotmail.com <lauren_os@hotmail.com>; luiza.brandalise@gmail.com <luiza.brandalise@gmail.com>; marthialmorem@gmail.com <marthialmorem@gmail.com>; nathaliapgo@outlook.com <nathaliapgo@outlook.com>; nicoli_klauck@yahoo.com.br <nicoli_klauck@yahoo.com.br>; Osmar Morlin <osmarm12@hotmail.com>; paolasabreeu@gmail.com <paolasabreeu@gmail.com>; rodrigo_junges98 <rodrigo_junges98@hotmail.com>; Victória Rechden <victoria.rechden@hotmail.com>; anita monteiro <emanuelle.anita@gmail.com>
Cc: Izabele Colusso <ICOLUSSO@unisinis.br>; jessicanm.arq <jessicanm.arq@gmail.com>

Olá pessoal,

Atualizei no Drive os tutoriais do curso, tem a PARTE I e a PARTE 2, baixem as duas.

Incluí uma pasta **5_Dados RMPA** para a gente ir salvando o material encontrado. Incluí ali uma planilha de "Levantamento de dados disponíveis" onde coloquei o material que eu e a Jéssica já encontramos, vocês podem ajudar a preencher também, acredito que será útil para escolher qual município será trabalhado.

Vou relembrar aqui o que combinamos:

- 1) Tarefa individual:** cada um deve produzir um mapa temático da RMPA, como fizemos na primeira aula, com layout e tudo. De preferência utilizando os dados da pandemia que vimos na segunda aula. Aproveitem para revisar as duas aulas. Postem na pasta **6_Mapas**, renomeando o arquivo com o nome de vocês, aí posso dar dicas em cima do que vocês produziram.
- 2) Tarefa para os grupos:** Comecem a pensar qual município vocês tem interesse em trabalhar e a procurar dados (no mínimo, número de casos de COVID-19 por bairro e delimitação dos bairros em qualquer formato)
- 3) Tarefa para todos:** Se possível, compartilhem no Drive (pasta 5_Dados RMPA) os arquivos CAD ou shape que vocês acharem, especialmente limites de bairros. O foco é o município escolhido pelo grupo, mas se acharem material de algum outro município compartilhem também. Vale revisar os arquivos que vocês já utilizaram durante a faculdade, fazer contatos com prefeitura, etc..

Na próxima aula quero mostrar um pouco os dados socioeconômicos do IBGE e mais algumas possibilidades de edição e manipulação dos shapefiles.

Qualquer dúvida, fico à disposição.

Profª Alice Rauber

Arquiteta e urbanista

Doutoranda PROPUR|UFRGS

<https://sites.google.com/view/urbanismocontraocorona-rs>



URBANISMO RS

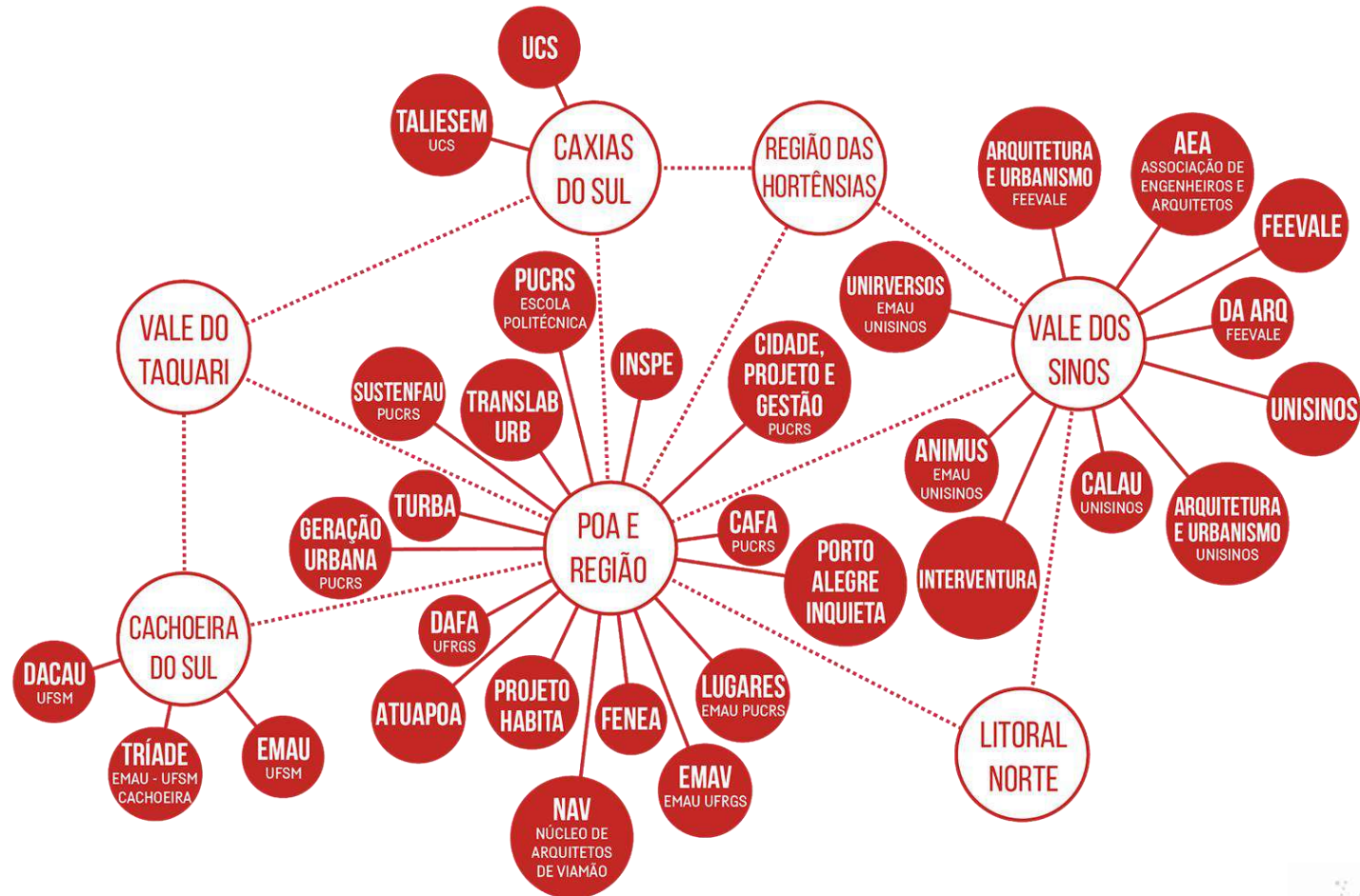
contra o CORONA

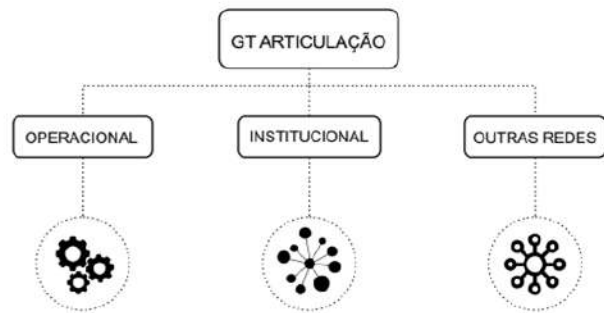
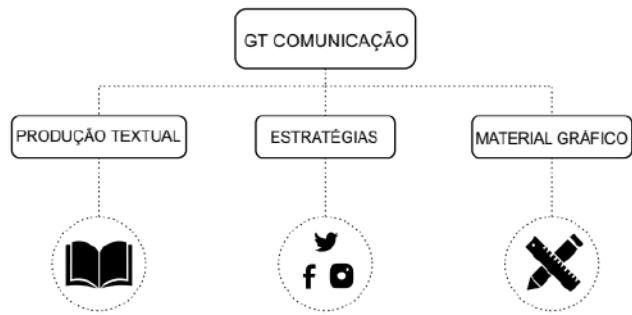
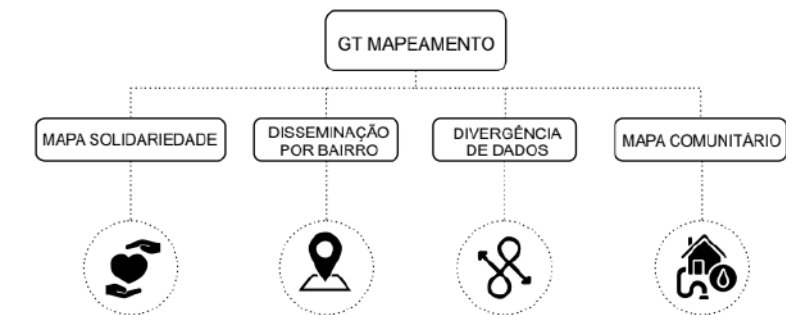
Mapeamento temático: a cidade e a pandemia



Alice Rauber

Arquiteta e Urbanista,
mestre e doutoranda em
Planejamento Urbano e
Regional - PROPUR/UFRGS.





GT MAPEAMENTO

MAPA SOLIDARIEDADE



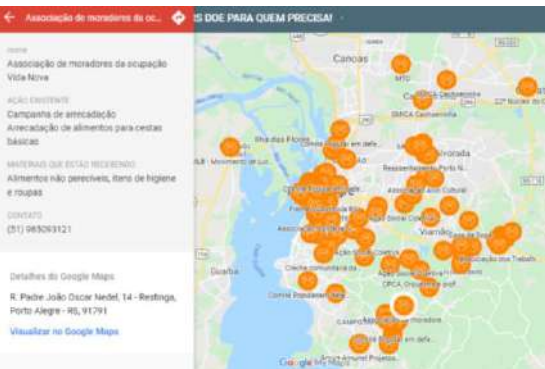
DISSEMINAÇÃO
POR BAIRRO



DIVERGÊNCIA
DE DADOS



MAPA COMUNITÁRIO



07/06

INCIDÊNCIA DE CASOS DE COVID-19
POR 100 MIL HABITANTES

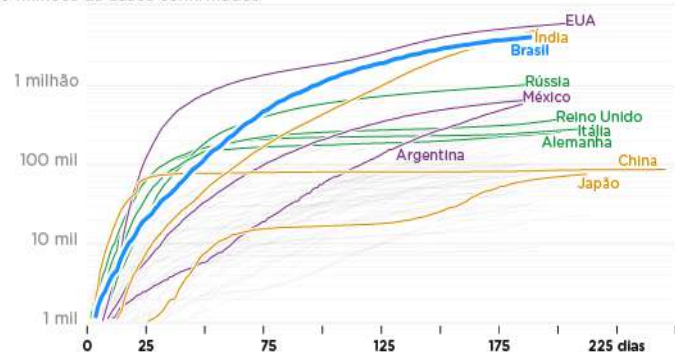


Elaborado por: Urbanismo e Corona RS. Base: 10 Dados confirmados conforme o Sistema de Vigilância em Saúde, Prefeitura Municipal de Porto Alegre. 21 População ao Censo IBGE, Espírito Santo

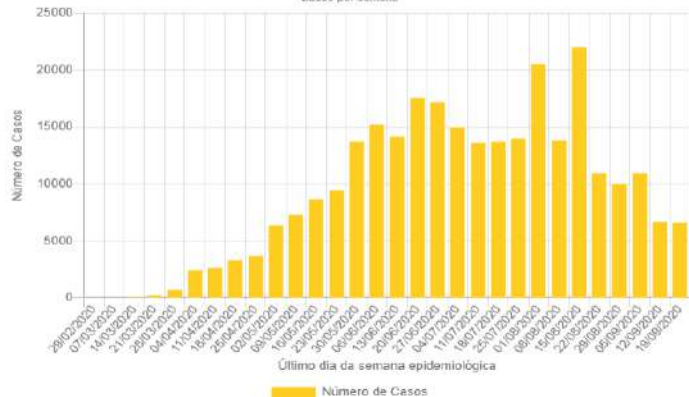
nota
técnica

A pandemia e os números

10 milhões de casos confirmados



Casos por semana



Data do dado	UF	Casos acum.	Óbitos acum.	Casos novos	Óbitos novos	Taxa de casos	Taxa de óbitos
23/09/2020	São Paulo	951973	34492	6551	226	2050,57	74,51
23/09/2020	Bahia	299415	6408	1610	49	2003,40	42,92
23/09/2020	Minas Gerais	276314	6897	3081	133	1297,70	32,30
23/09/2020	Rio de Janeiro	254885	17911	1128	113	1467,71	103,14
23/09/2020	Ceará	230561	8479	1369	26	2576,03	96,61
23/09/2020	Pará	224302	6502	1281	13	2580,90	74,82
23/09/2020	Santa Catarina	208900	2684	1208	15	2880,90	37,04
23/09/2020	GoIás	193857	4307	3465	57	2723,76	80,52
23/09/2020	Distrito Federal	186045	3148	706	17	6095,08	103,13
23/09/2020	Rio Grande do Sul	179456	4515	1951	43	1570,83	95,53
23/09/2020	Maranhão	160690	3683	770	9	2385,10	51,77
23/09/2020	Paraná	168923	4244	1245	59	1466,75	38,85
23/09/2020	Pernambuco	143105	8035	670	30	1485,65	84,07

4.629.939

Casos acumulados

30.646

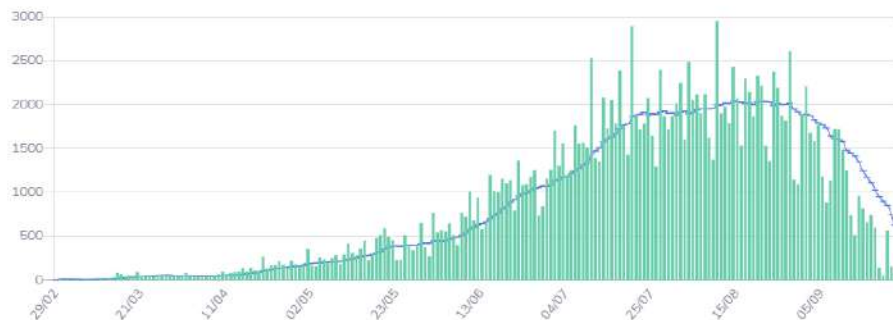
Casos novos em 23/09/2020

139.116

Óbitos acumulados

879

Óbitos novos em 23/09/2020



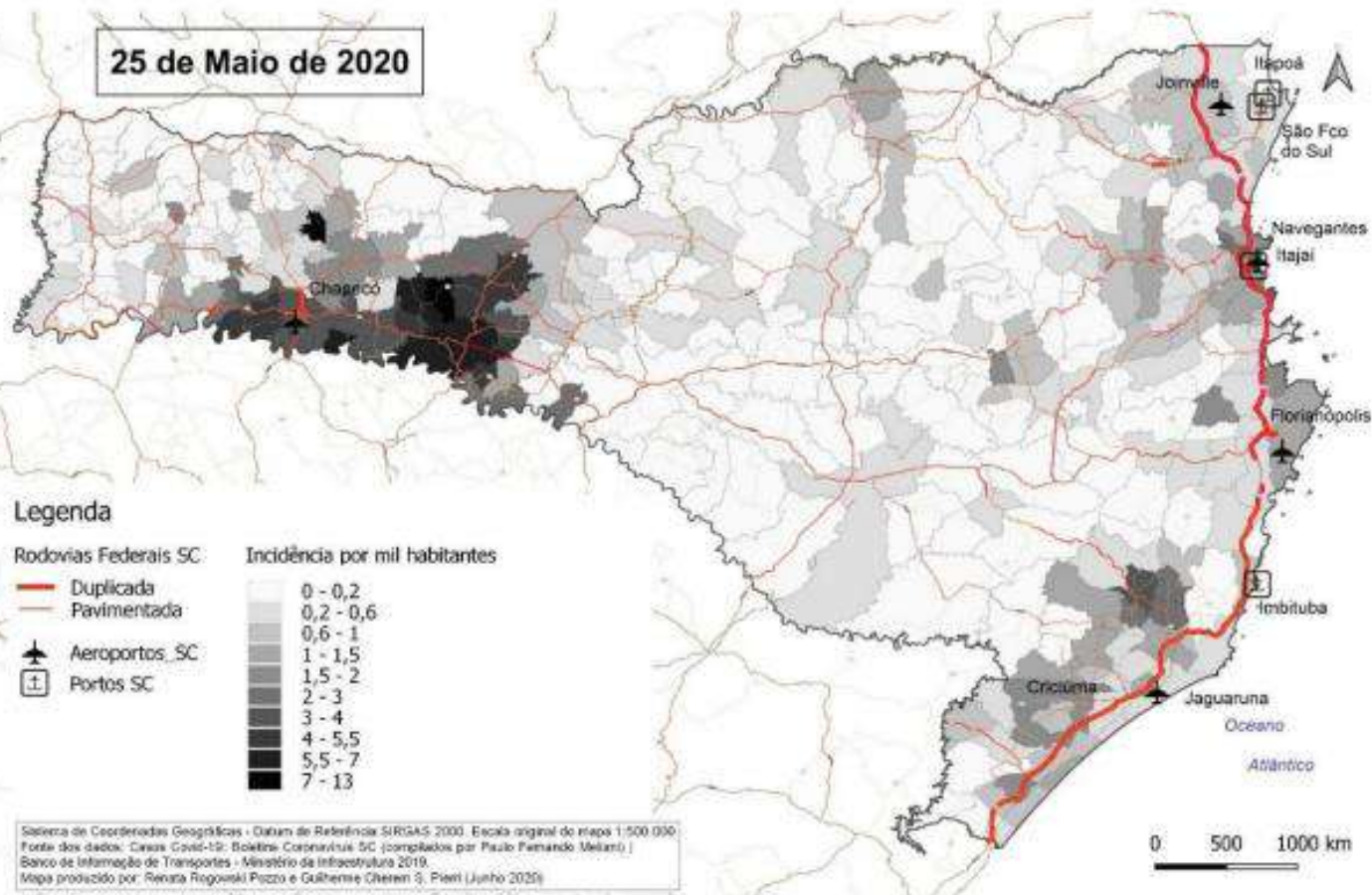
● Confirmados por data de início de sintomas ● Média móvel (14 dias)

A pandemia como fenômeno multidimensional

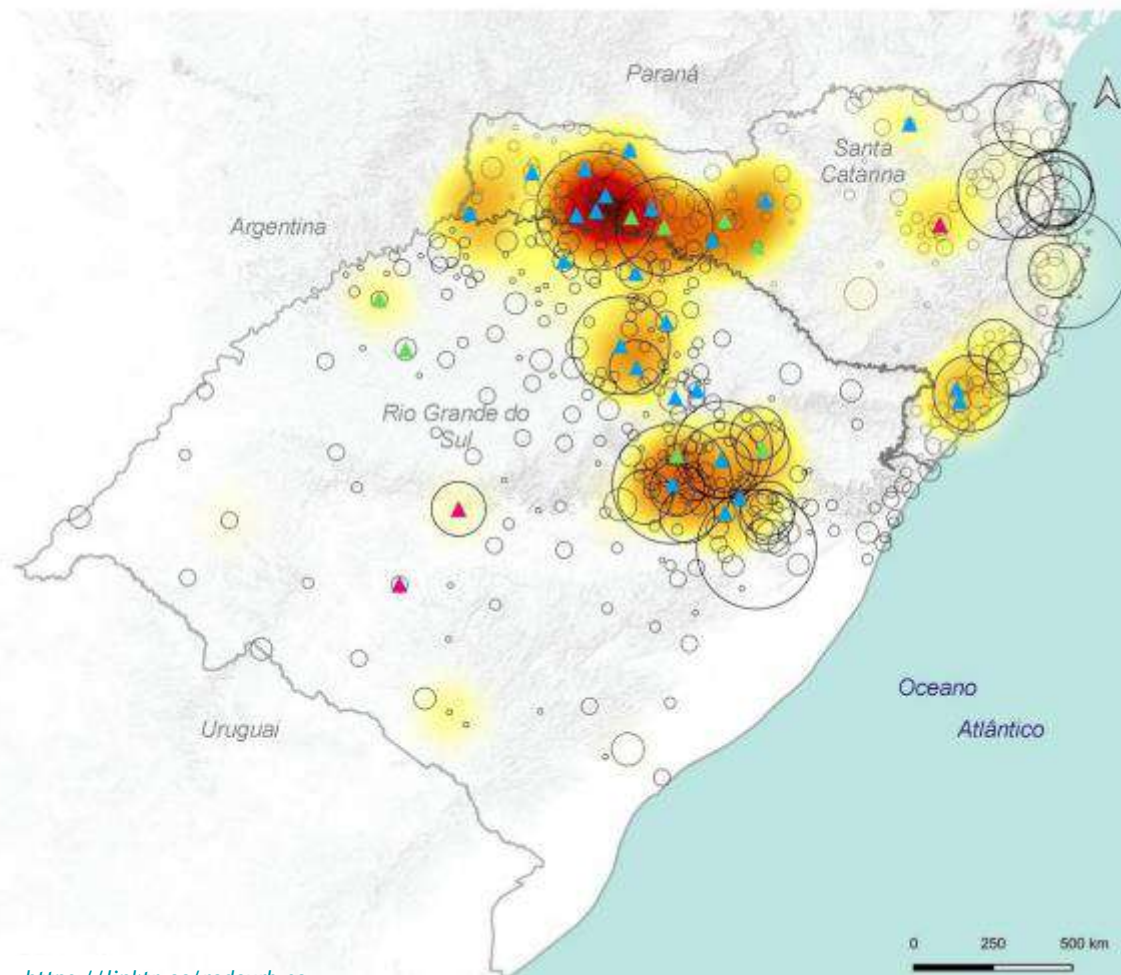
Como trazer as evidências numéricas para mais próximo do campo de atuação dos urbanistas e outros profissionais que estudam as cidades?

Taxa de Incidência Covid-19 em Santa Catarina - Semana Epidemiológica 21

25 de Maio de 2020

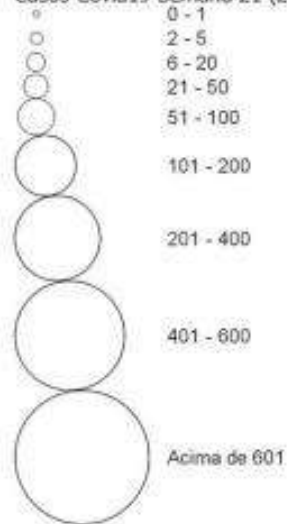


Casos Covid-19 / Trabalhadores de Frigoríficos RS e SC



Legenda

Casos Covid19 Semana 21 (25 de Maio 2020)



- ▲ Frigoríficos com mais de 1mil trabalhadores - Bovinos
- ▲ Frigoríficos com mais de 1mil trabalhadores - Aves
- ▲ Frigoríficos com mais de 1mil trabalhadores - Suínos

Número de Trabalhadores de Frigoríficos





MAPEAMENTO DA EVOLUÇÃO DOS CASOS DE COVID-19 NOS BAIRROS DE PORTO ALEGRE



Prefeitura de
Porto Alegre

CGVS



Coordenadoria Geral de Vigilância em Saúde

PMPA / CGVS / Observatório da Vigilância / Mapas Temáticos / Distribuição casos Covid-19

Vigilância em Saúde
Serviços da Vigilância ▶
Formulários e Requerimentos
Defesas e Recursos ▶
Legislação ▶
Vacinas ▶
Dados Vitais e Dant ▶
Doenças Transmissíveis ▶
Saúde do Trabalhador ▶
Saúde Ambiental ▶
Fiscalização Ambiental ▶
Comissão Controle de Infecção ▶
CIEVS Porto Alegre ▶
Observatório da Vigilância ▶
Fale Conosco

COVID-19, Distribuição dos casos nos territórios da Atenção Primária em Saúde

Acesse nesta seção o mapa com a distribuição dos casos da Covid-19 (infecção pelo novo coronavírus) nos territórios da Atenção Primária em Saúde de Porto Alegre.

O mapa apresenta o número absoluto de casos da doença em cada território das unidades de saúde Secretaria Municipal de Saúde de Porto Alegre, considerando local de moradia de paciente com resultado positivo para Covid-19.

A+ A ?

busca no site



» mapa do site

» serviços

» contatos

Av. Padre Cacique, 372
Bairro Menino Deus,
Porto Alegre - RS.

(51) 3289.2400

[Visualize no mapa](#)

Denúncias ligue 156

**REQUERIMENTOS
E FORMULÁRIOS**

Clique aqui e acesse
os formulários para
requerimentos na

http://www2.portoalegre.rs.gov.br/cgvs/default.php?p_secao=2177



06/08/2020- Porto Aleg... 🔍



CLIQUE AQUI: mapa tem duas camadas referentes a distribuição dos casos nos bairros (local de moradia dos pacientes) 1.013.728 visualizações



[COMPARTILHAR](#)



Limites de Porto Alegre

Porto Alegre



Total de casos por bairro



4 - 37

38 - 62

63 - 88

89 - 131

135 - 184

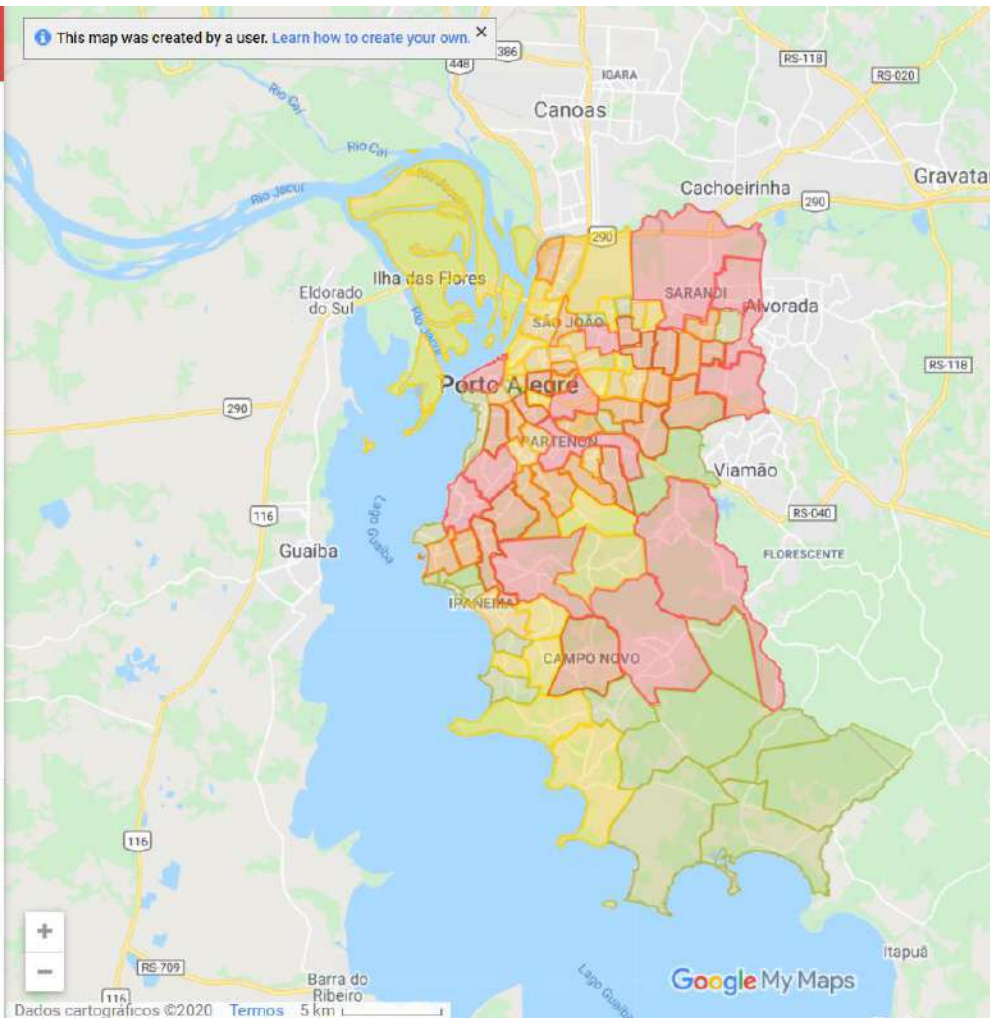
196 - 417



Incidência - Bairros - 100 000 habitantes



Criado com o Google My Maps





Prefeitura de
Porto Alegre

CGVS



Coordenadoria Geral de Vigilância em Saúde

PMPA / CGVS / Observatório da Vigilância / Mapas Temáticos / Distribuição casos Covid-19

Vigilância em Saúde
Serviços da Vigilância ▶
Formulários e Requerimentos
Defesas e Recursos ▶
Legislação ▶
Vacinas ▶
Dados Vitais e Dant ▶
Doenças Transmissíveis ▶
Saúde do Trabalhador ▶
Saúde Ambiental ▶
Fiscalização Ambiental ▶
Comissão Controle de Infecção ▶
CIEVS Porto Alegre ▶
Observatório da Vigilância ▶
Fale Conosco

COVID-19 distribuição dos casos na cidade

- Mapa Geral da cidade
- Mapas por bairro

A+ A ?

busca no site



» mapa do site

» serviços

» contatos

Av. Padre Cacique, 372
Bairro Menino Deus,
Porto Alegre - RS.

(51) 3289.2400

Visualize no mapa

Denúncias ligue 156

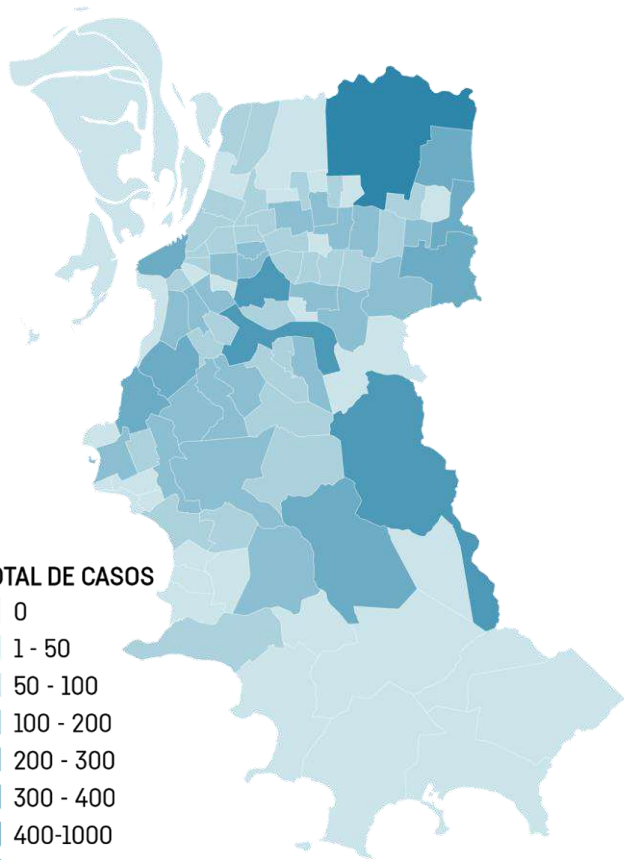
**REQUERIMENTOS
E FORMULÁRIOS**

Clique aqui e acesse
os formulários para
requerimentos na


http://www2.portoalegre.rs.gov.br/cgvs/default.php?p_secao=2177

TOTAL DE CASOS

06/08

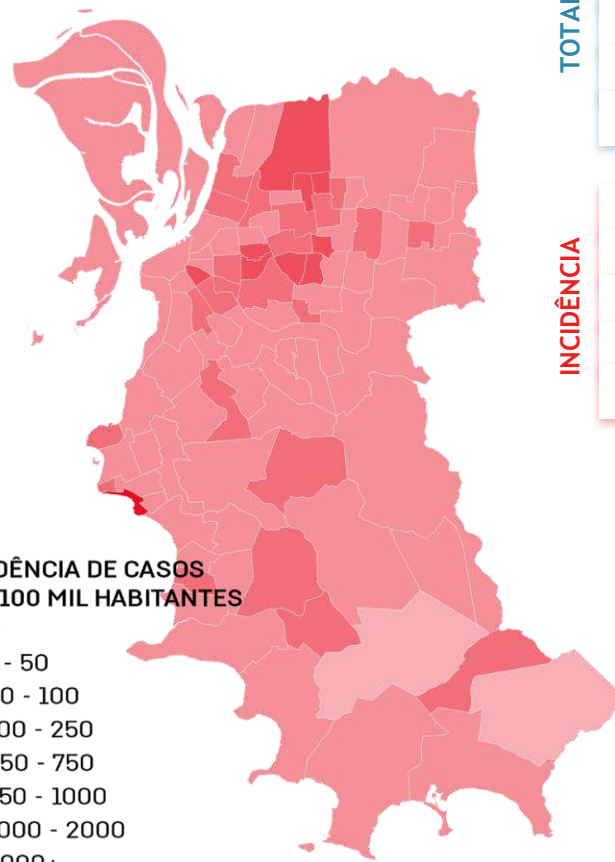


TOTAL DE CASOS




INCIDÊNCIA DE CASOS

06/08



INCIDÊNCIA DE CASOS POR 100 MIL HABITANTES



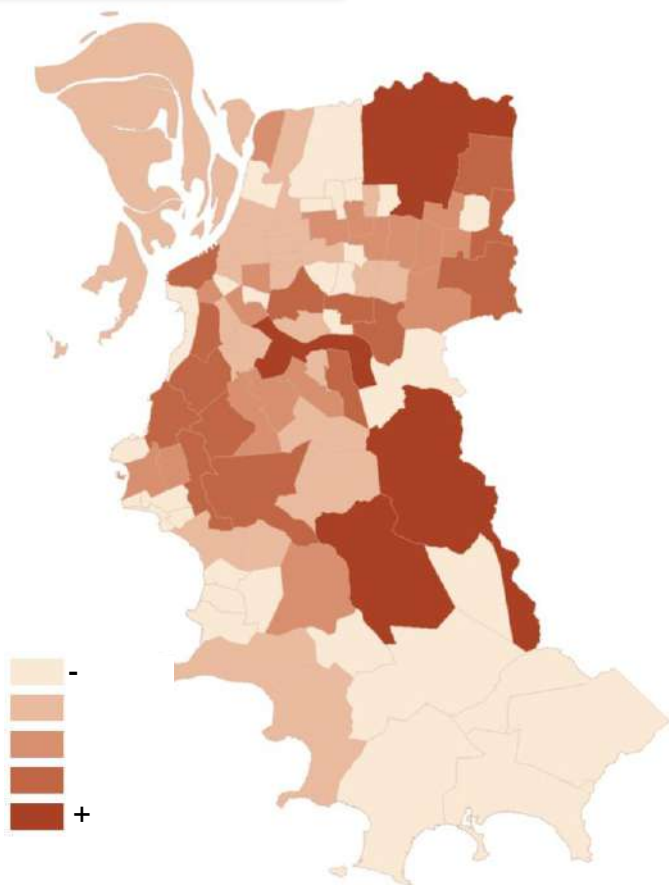
TOTAL

- 1° SARANDI
- 2° PETRÓPOLIS
- 3° LOMBA DO PINHEIRO
- 4° PARTENON
- 5° CENTRO HISTÓRICO

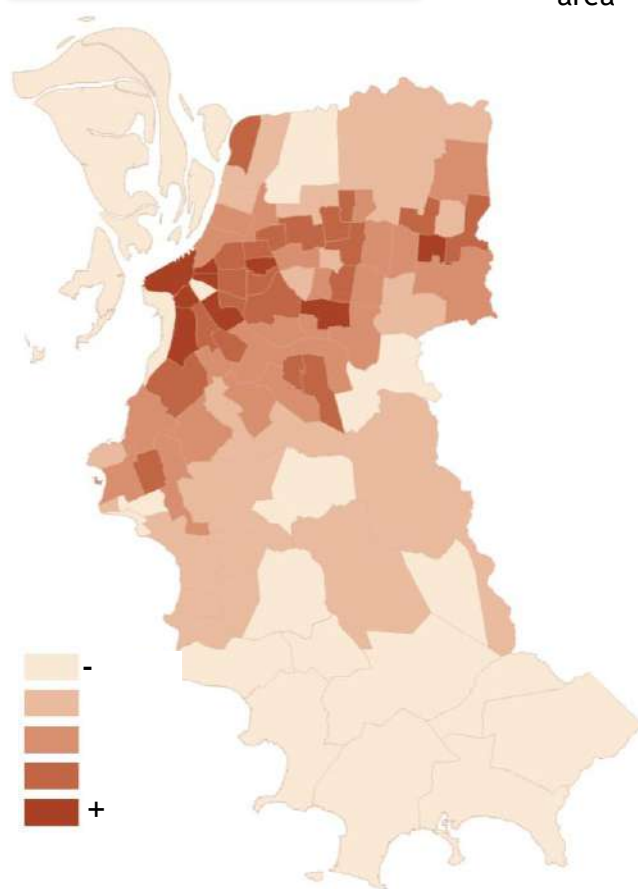
INCIDÊNCIA

- 1° PEDRA REDONDA (5.474)
- 2° ANCHIETA (1.976)
- 3° JARDIM EUROPA (1.653)
- 4° TRÊS FIGUEIRAS (1.523)
- 5° JARDIM SÃO PEDRO (1.437)

POPULAÇÃO



DENSIDADE

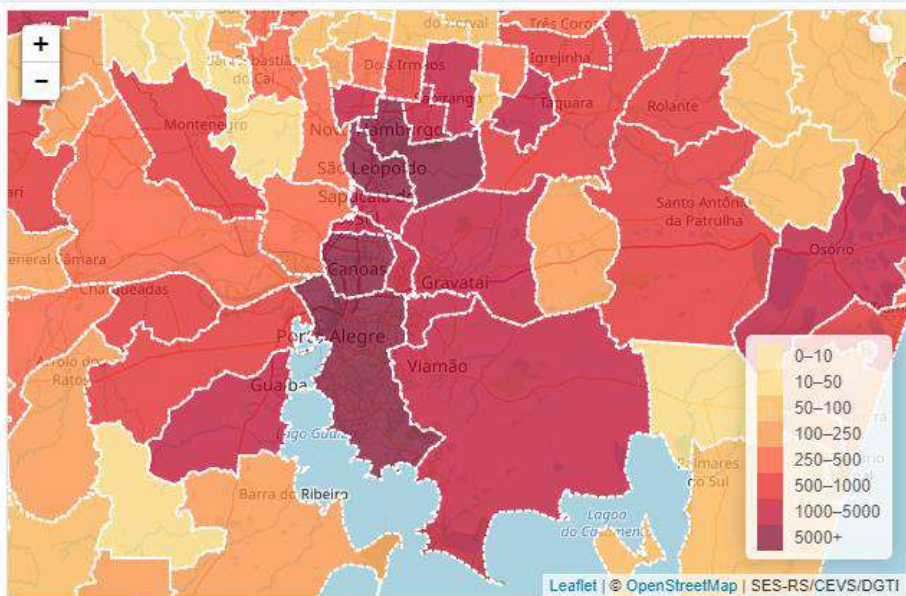


população

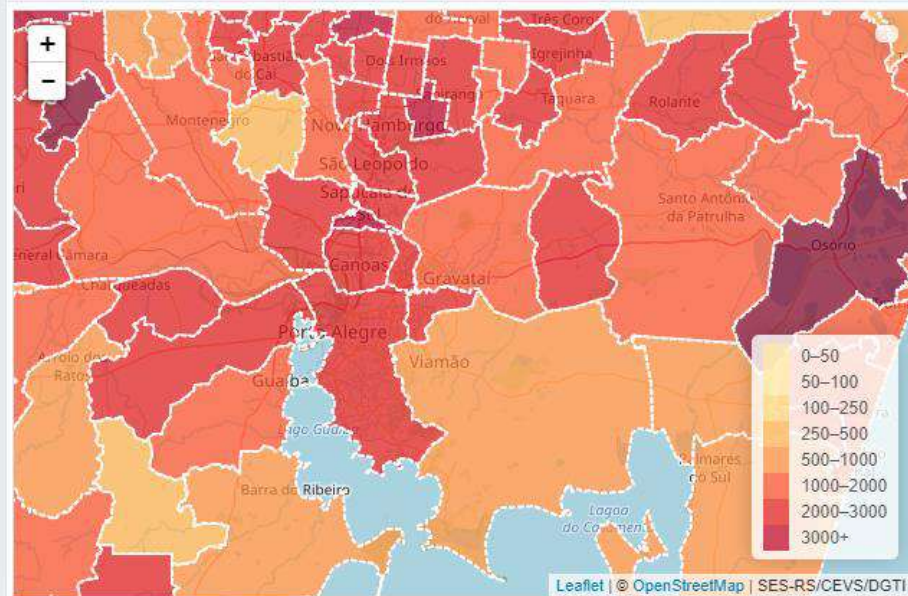
área

Painel Coronavírus RS

Casos confirmados no Rio Grande do Sul



Incidência por 100.000 habitantes

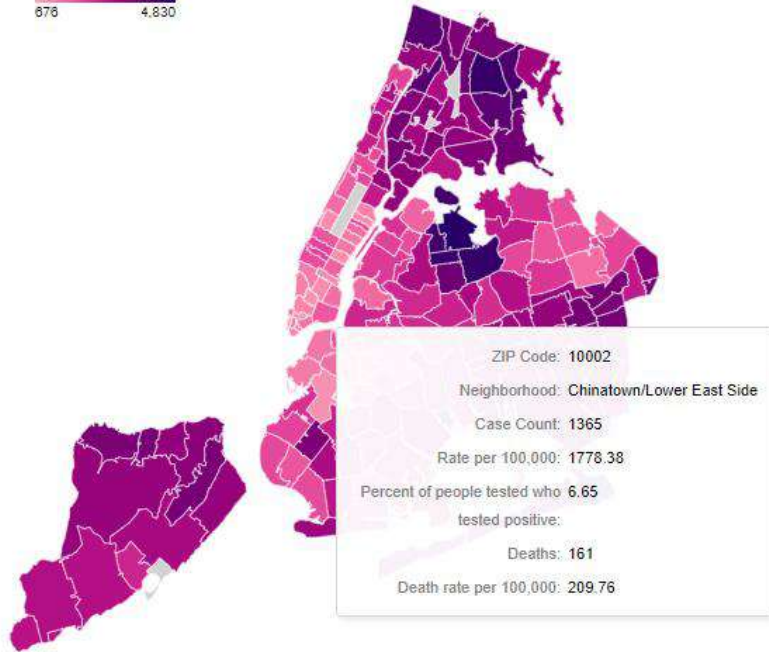


<https://ti.saude.rs.gov.br/covid19/>

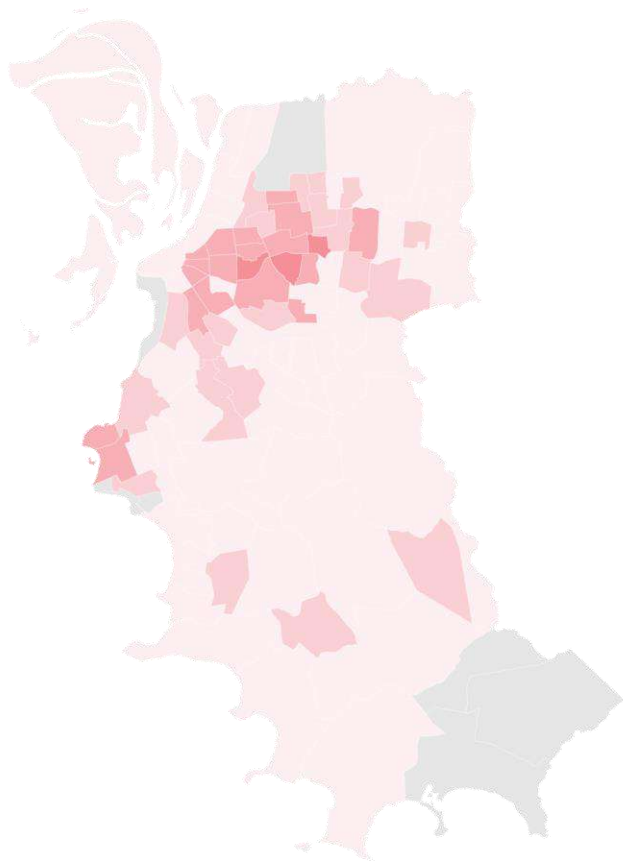
Prefeitura de New York City

- Case rate Death rate Percent positive tests
 Case count Death count

Case Rate per 100k
676 4.830

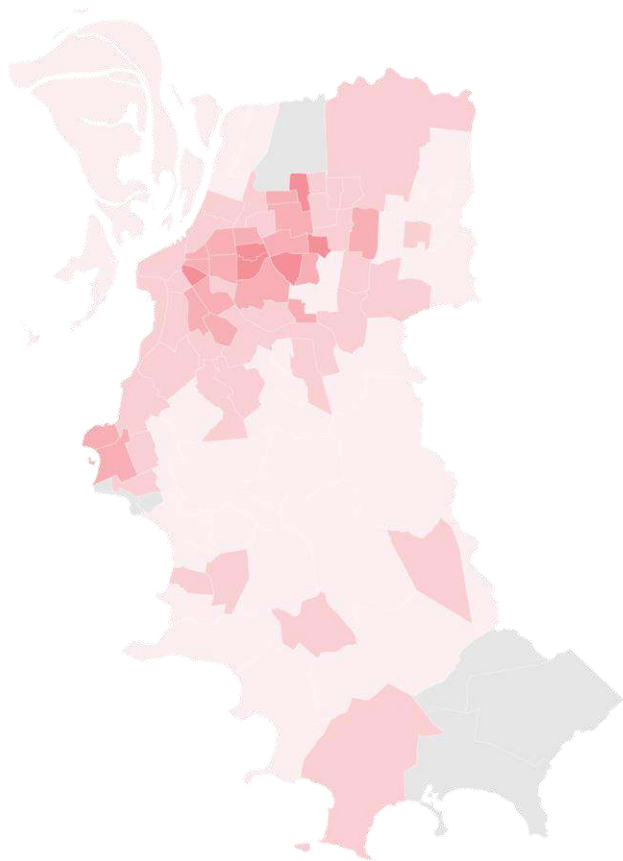


<https://www1.nyc.gov/site/doh/covid/covid-19-data.page>




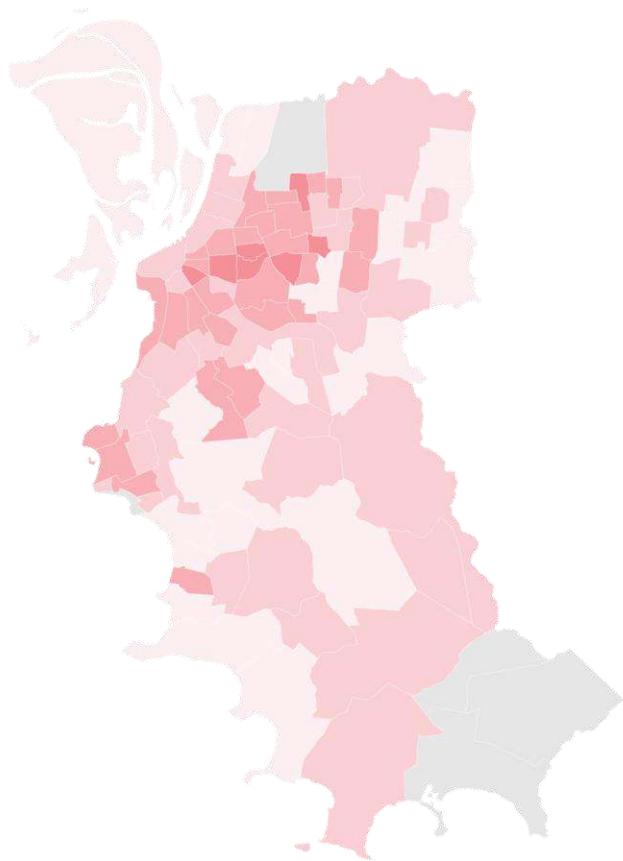
INCIDÊNCIA DE CASOS
POR 100 MIL HABITANTES

- 0
- 1 - 50
- 50 - 100
- 100 - 250
- 250 - 750
- 750 - 1000
- 1000 - 2000
- 2000+



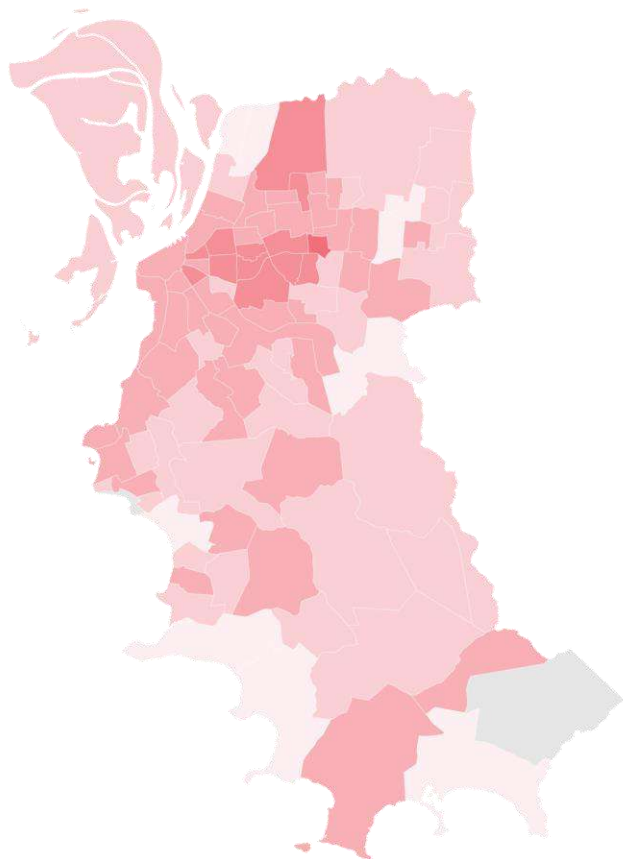
INCIDÊNCIA DE CASOS
POR 100 MIL HABITANTES






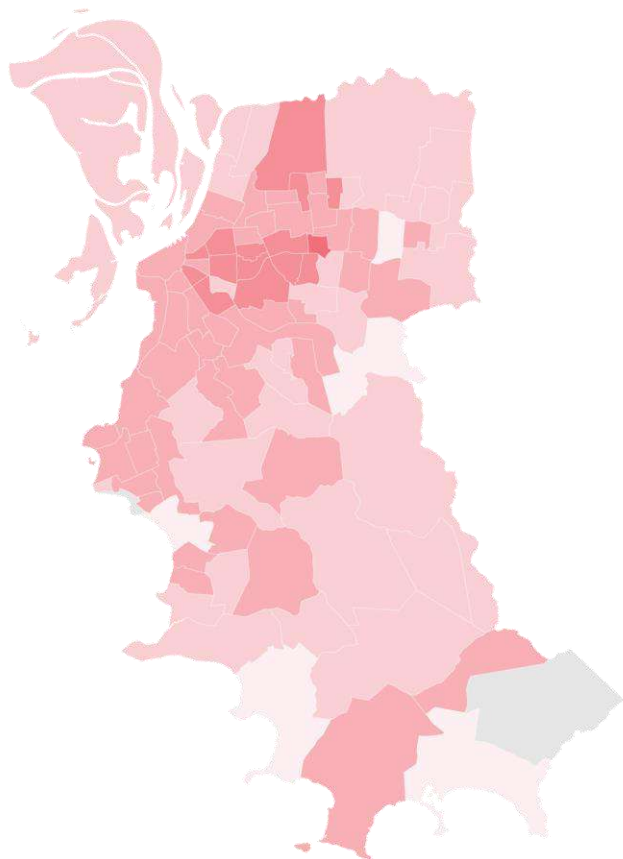
INCIDÊNCIA DE CASOS
POR 100 MIL HABITANTES

- 0
- 1 - 50
- 50 - 100
- 100 - 250
- 250 - 750
- 750 - 1000
- 1000 - 2000
- 2000+




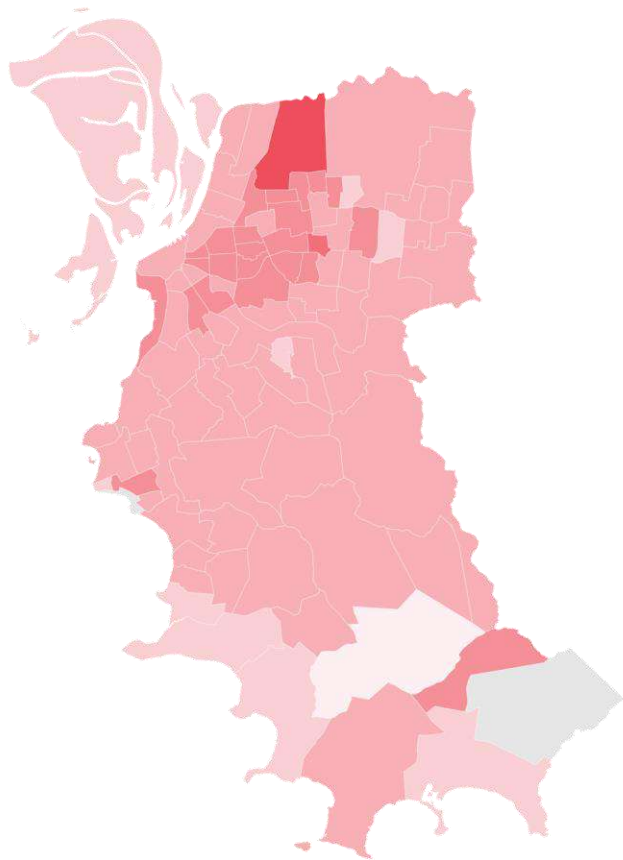
INCIDÊNCIA DE CASOS
POR 100 MIL HABITANTES





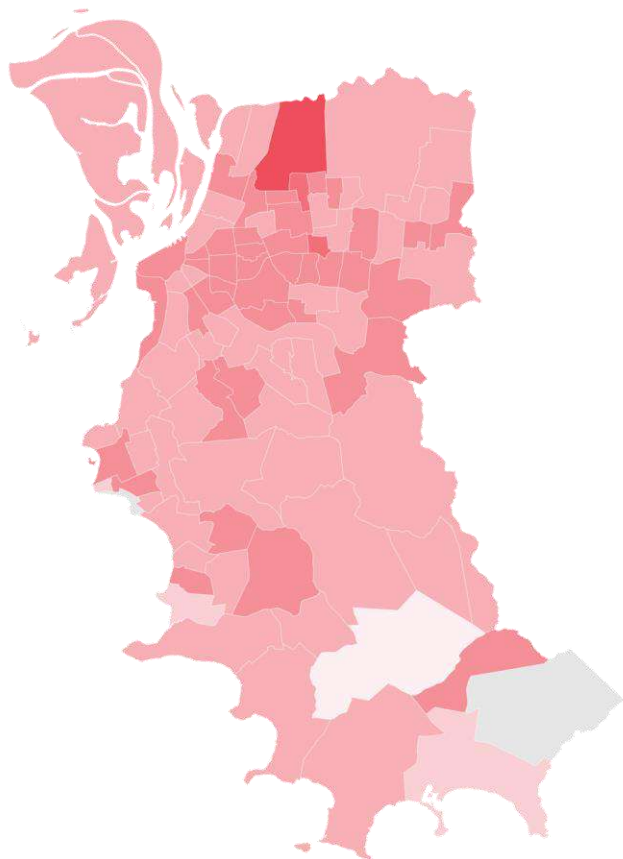
INCIDÊNCIA DE CASOS
POR 100 MIL HABITANTES





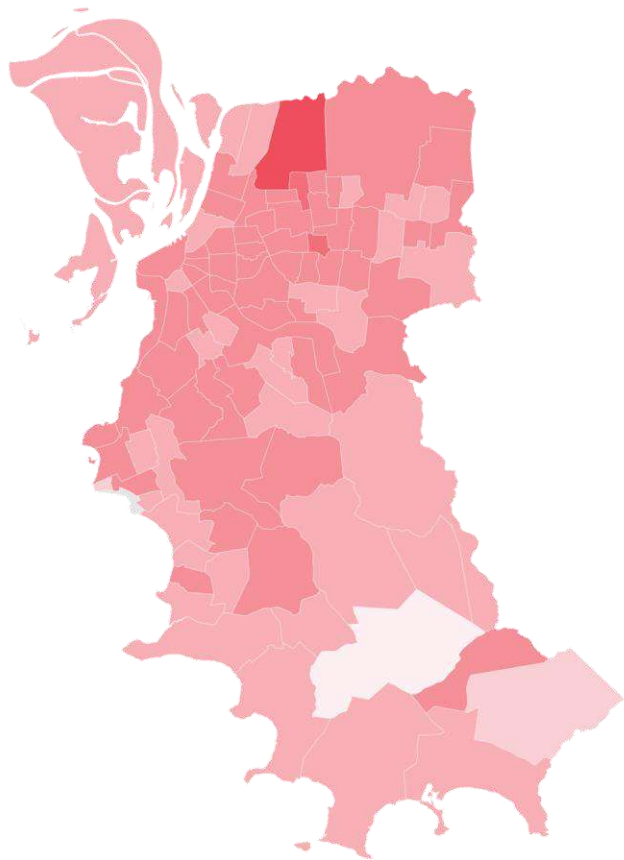
INCIDÊNCIA DE CASOS
POR 100 MIL HABITANTES

- 0
- 1 - 50
- 50 - 100
- 100 - 250
- 250 - 750
- 750 - 1000
- 1000 - 2000
- 2000+



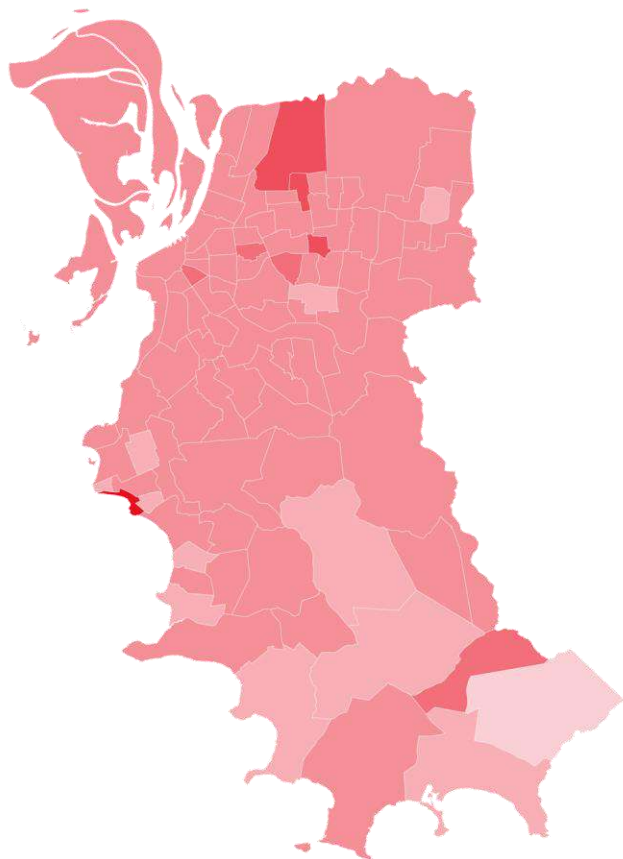
INCIDÊNCIA DE CASOS
POR 100 MIL HABITANTES

- 0
- 1 - 50
- 50 - 100
- 100 - 250
- 250 - 750
- 750 - 1000
- 1000 - 2000
- 2000+



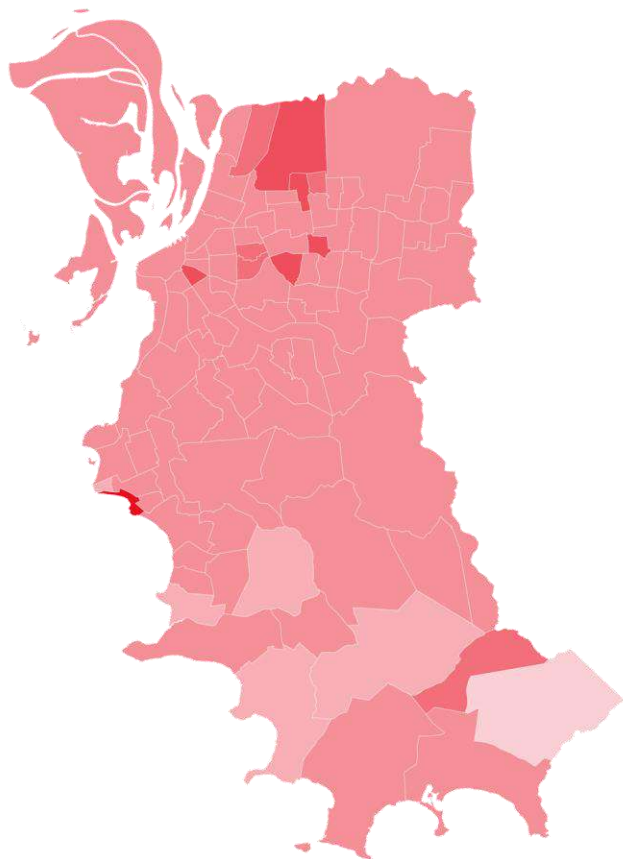
INCIDÊNCIA DE CASOS
POR 100 MIL HABITANTES

- 0
- 1 - 50
- 50 - 100
- 100 - 250
- 250 - 750
- 750 - 1000
- 1000 - 2000
- 2000+




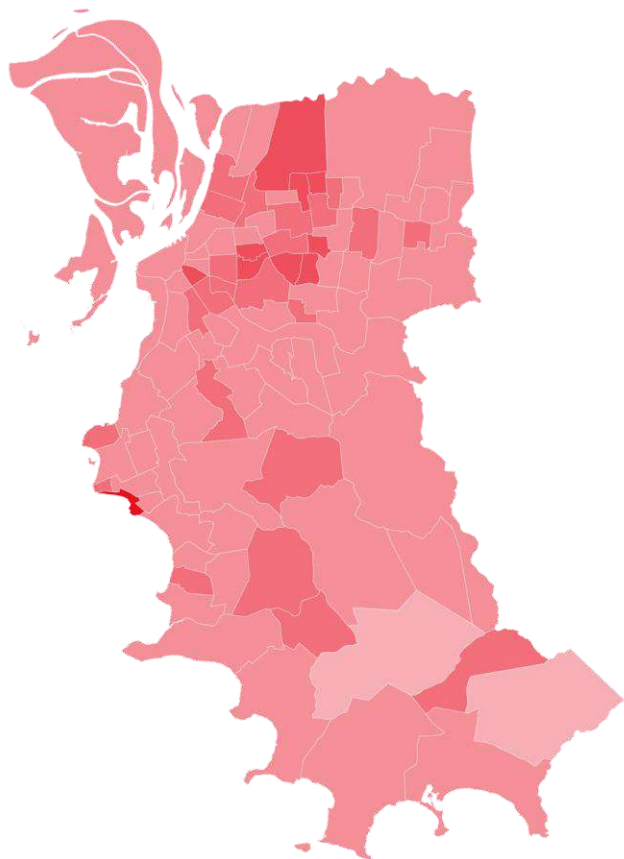
INCIDÊNCIA DE CASOS
POR 100 MIL HABITANTES

- 0
- 1 - 50
- 50 - 100
- 100 - 250
- 250 - 750
- 750 - 1000
- 1000 - 2000
- 2000+




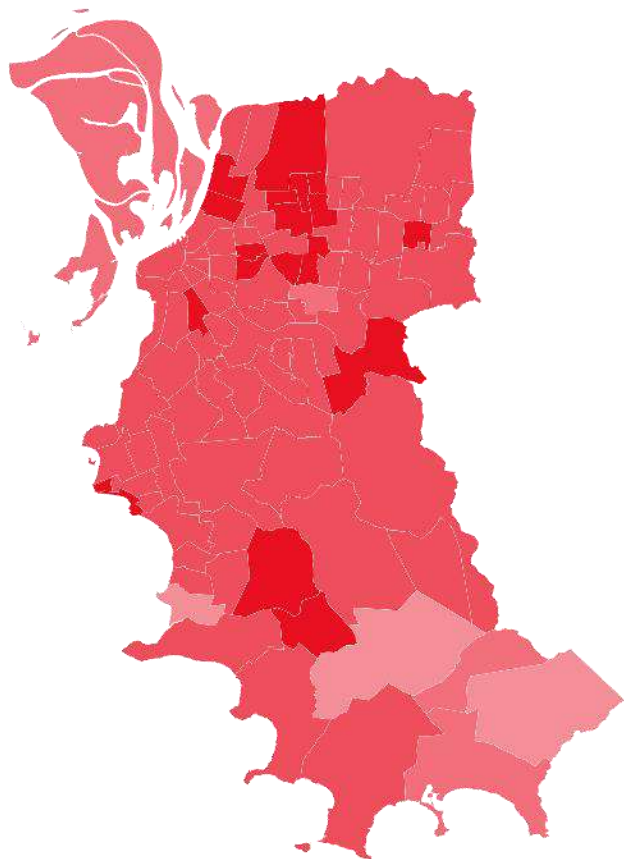
INCIDÊNCIA DE CASOS
POR 100 MIL HABITANTES





INCIDÊNCIA DE CASOS
POR 100 MIL HABITANTES



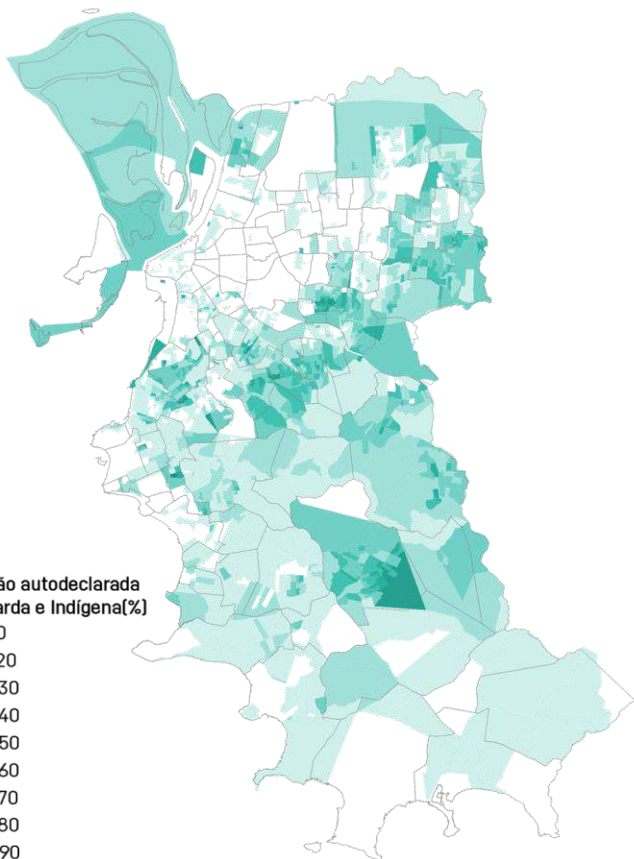


INCIDÊNCIA DE CASOS
POR 100 MIL HABITANTES

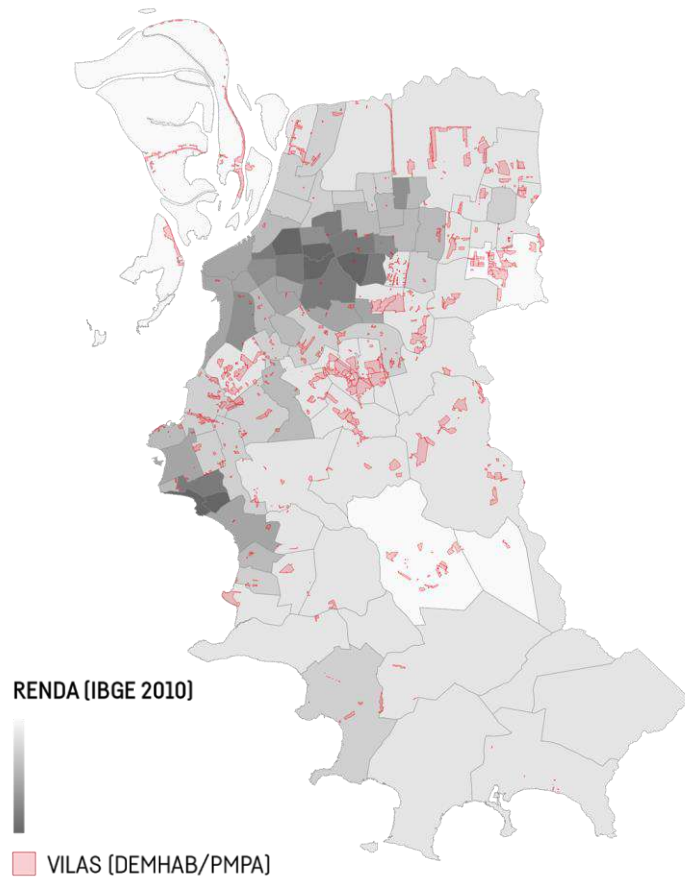
- 0
- 1 - 50
- 50 - 100
- 100 - 250
- 250 - 750
- 750 - 1000
- 1000 - 2000
- 2000+

Quem são as pessoas mais afetadas?
Qual é sua etnia, seu gênero, sua classe social?

ETNIA / RAÇA / COR



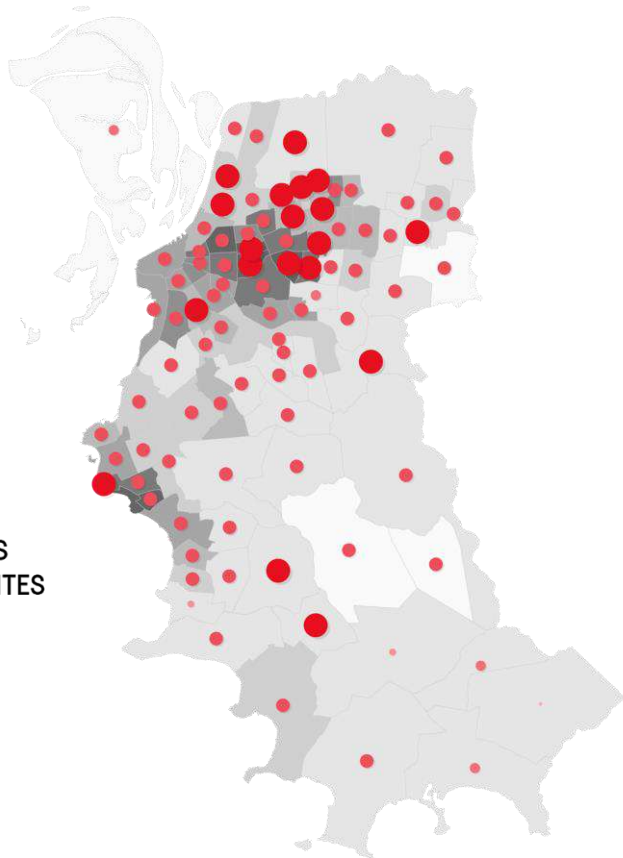

FAIXAS DE RENDA MÉDIA



RENDA (IBGE 2010)



INCIDÊNCIA DE CASOS
POR 100 MIL HABITANTES



INCIDÊNCIA

1° PEDRA REDONDA

2° JARDIM EUROPA

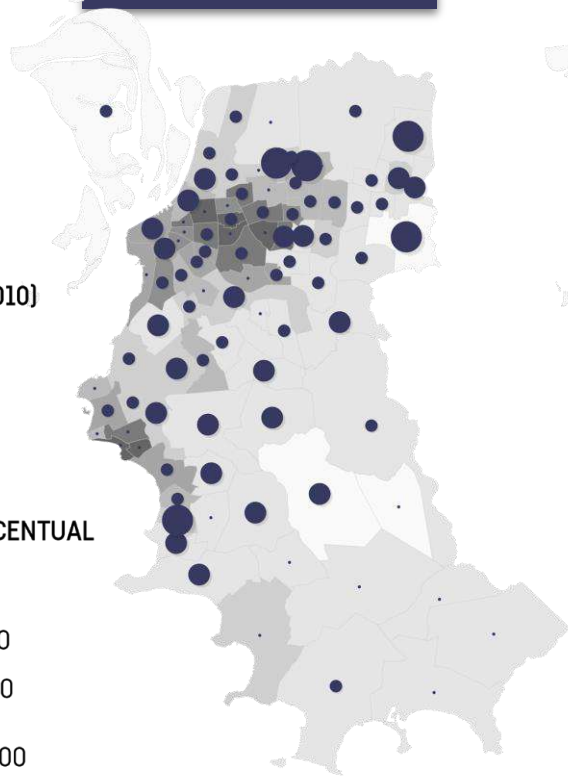
3° ANCHIETA

4° AGRONOMIA

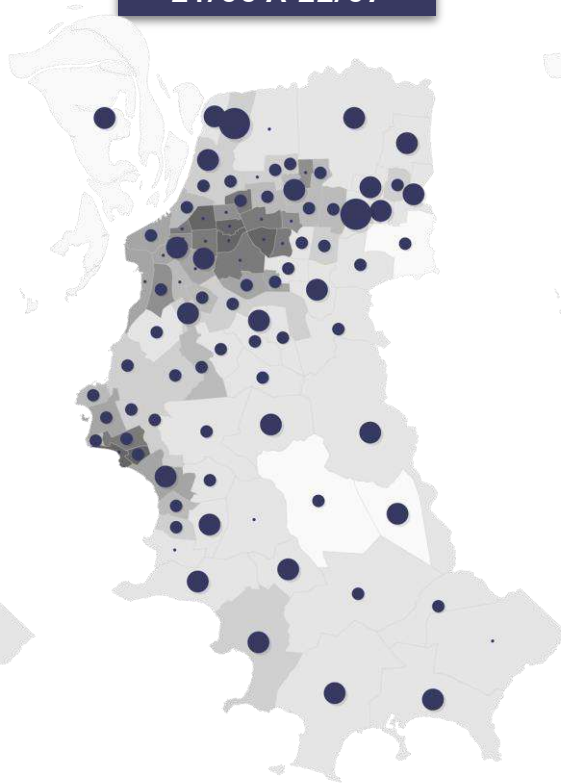
5° TRÊS FIGUEIRAS

AUMENTO PERCENTUAL

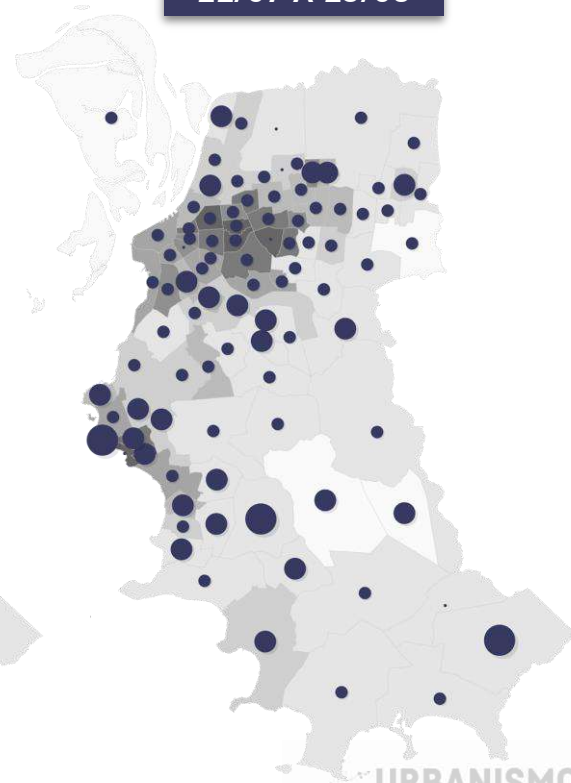
20/05 A 21/06



21/06 A 22/07




22/07 A 25/08



RENDIA (IBGE 2010)



AUMENTO PERCENTUAL
DOS CASOS



COVID-19 E DESIGUALDADES

Maiores taxas de transmissão do vírus não necessariamente se correlacionam com maiores densidades, mas são resultado de como as pessoas vivem, trabalham e se deslocam.


Pandemia não afeta toda a população da mesma maneira.



Índice relaciona deslocamentos em SP a mortes por coronavírus

Estudo da Unifesp cruza dados da pesquisa de origem e destino do Metrô com vítimas da pandemia

1 é o valor máximo do índice.
Quanto maior o valor, maior correlação com as mortes



Fonte: Observatório de Conflitos Fundiários do Instituto das Cidades da Universidade Federal de São Paulo

RELAÇÃO COM TRABALHO

1 é o valor máximo do índice.
Quanto maior o valor, maior
correlação com as mortes



NOTÍCIAS 28/05/2020 13:38 -03 | **Atualizado** 28/05/2020 16:10 -03



Covid-19 é mais letal para brasileiros negros e com baixa escolaridade, aponta estudo

Chance de pretos e pardos sem educação formal morrerem devido ao novo coronavírus é 4 vezes maior do que de brancos com nível superior.

Fonte: Huffpost, 28/05/2020

The screenshot shows a news website header with a dark red navigation bar containing links for 'Início', 'Opinião', 'Política', 'Direitos Humanos', 'Cultura', 'Geral', 'Saúde', 'Internacional', 'Especiais', and 'Rádio'. Below the navigation bar, the breadcrumb trail reads 'INÍCIO > DIREITOS HUMANOS' and 'COVID-19'. The main article title is 'Taxa de letalidade por coronavírus entre quilombolas é o dobro da média nacional'.

Fonte: Brasil de Fato, 17/06/2020

The screenshot shows the header of a CNN Brasil article. The navigation bar includes 'CNN BRASIL', 'saúde', 'Ao Vivo', 'Política', 'Nacional', 'Business', 'Internacional', 'Saúde', 'Tecnologia', 'Esporte', 'Entretenimento', 'Estilo', and 'Viagem'. The breadcrumb trail is 'Home > Saúde'. The article title is 'Incidência de Covid-19 entre indígenas é maior que no Brasil como um todo'. Below the title, it says 'Giovanna Bronze, da CNN em São Paulo' and '01 de julho de 2020 às 22:48'. At the bottom, there is a 'Compartilhar' button and social media icons for Facebook, Twitter, LinkedIn, and WhatsApp.

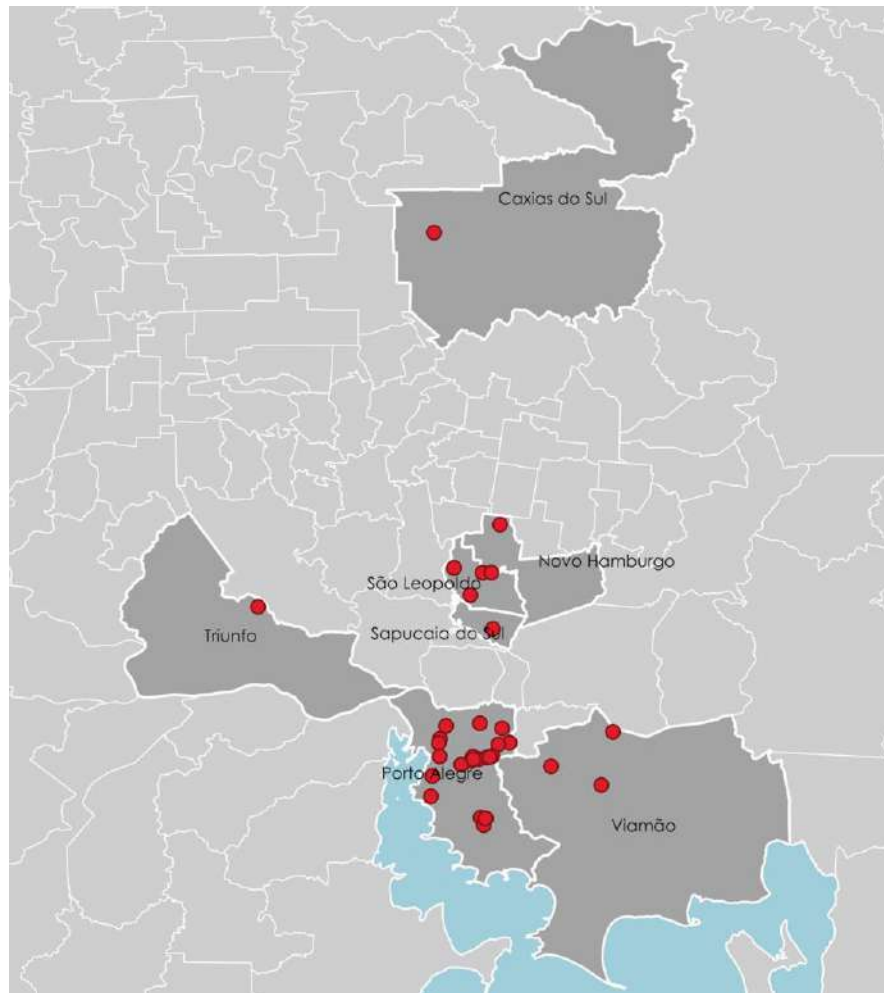
Fonte: CNN Brasil, 01/07/2020

Outros problemas relacionados à pandemia

ABRANGÊNCIA

Localização das comunidades

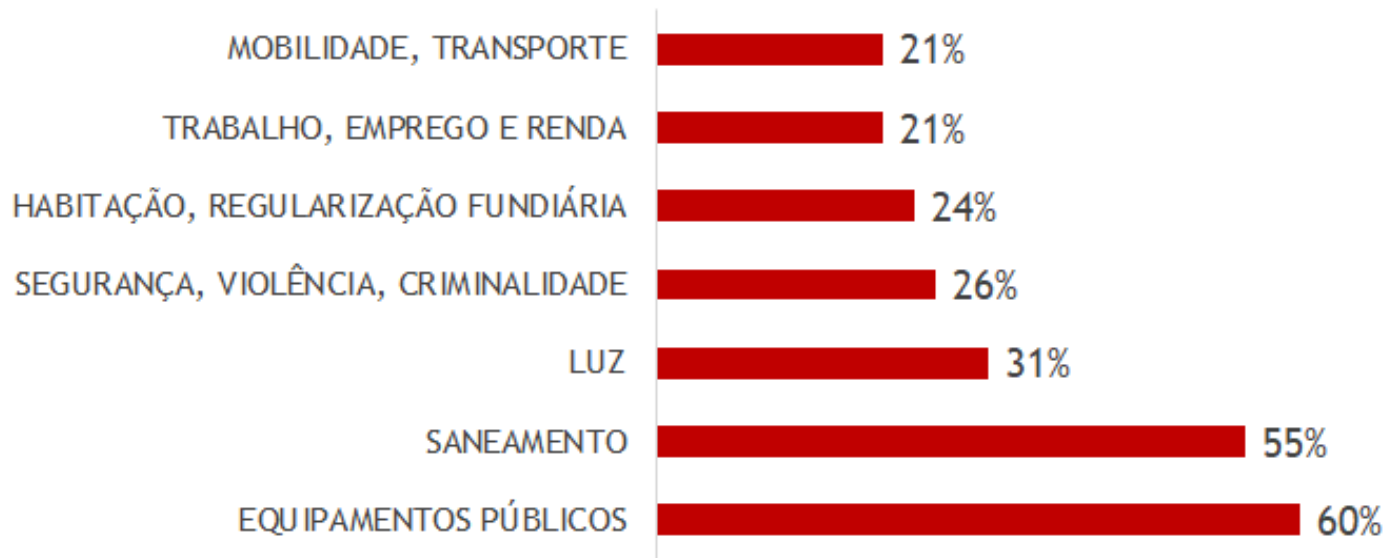
- > Porto Alegre
- > Viamão
- > São Leopoldo
- > Novo Hamburgo
- > Triunfo
- > Caxias do Sul



PESQUISA INICIAL > QUESTIONÁRIO

Pergunta 1

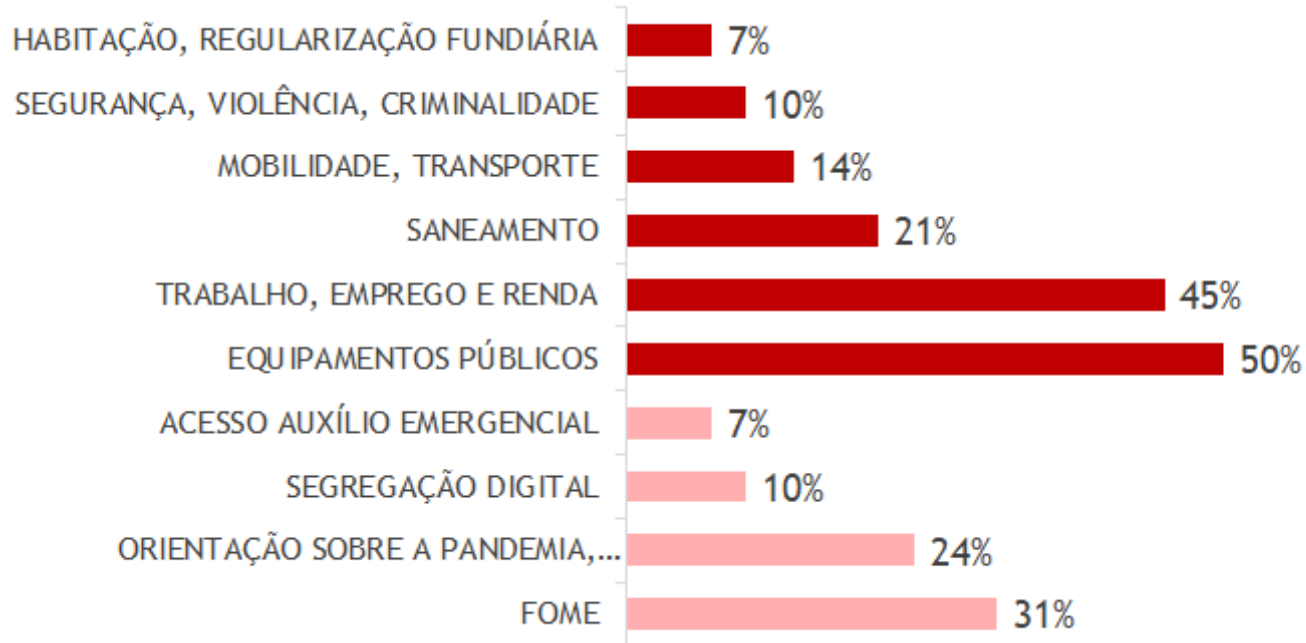
Quais problemas a sua comunidade enfrenta?



PESQUISA INICIAL > QUESTIONÁRIO

Pergunta 2

Quais desses problemas foram agravados e quais novas dificuldades surgiram durante a pandemia?



ALGUMAS FALAS

"Omissão do poder público talvez seja o grande problema das comunidades"

*União de Vilas Grande Cruzeiro
Cristal*

"Nosso grande problema é o saneamento básico e a água. A gente não tem acesso à água potável."

Ocupação Alameda da Fábrica

"Não estamos no mesmo barco. Nós estamos no mesmo mar. Uns estão de veleiro, outros estão de canoa e outros estão boiando, tentando sobreviver agarrados em escombros de madeira no mar."

Comunidade Kilombola Morada da Paz;

"A gente clama que salvem vidas; é preciso humanismo, um olhar solidário, muito mais do que olhar um povo pobre ali. Ali tem pessoas que necessitam ajuda."

AMOB Reolon - Caxias do Sul

"O coronavírus nesse contexto, nessa comunidade é só mais um adendo. Porque a comunidade já vive tantas faltas, tantas violações, o Corona é só mais uma."

*Assoc. Isaura Maia
Tancredo Neves - São Leopoldo*

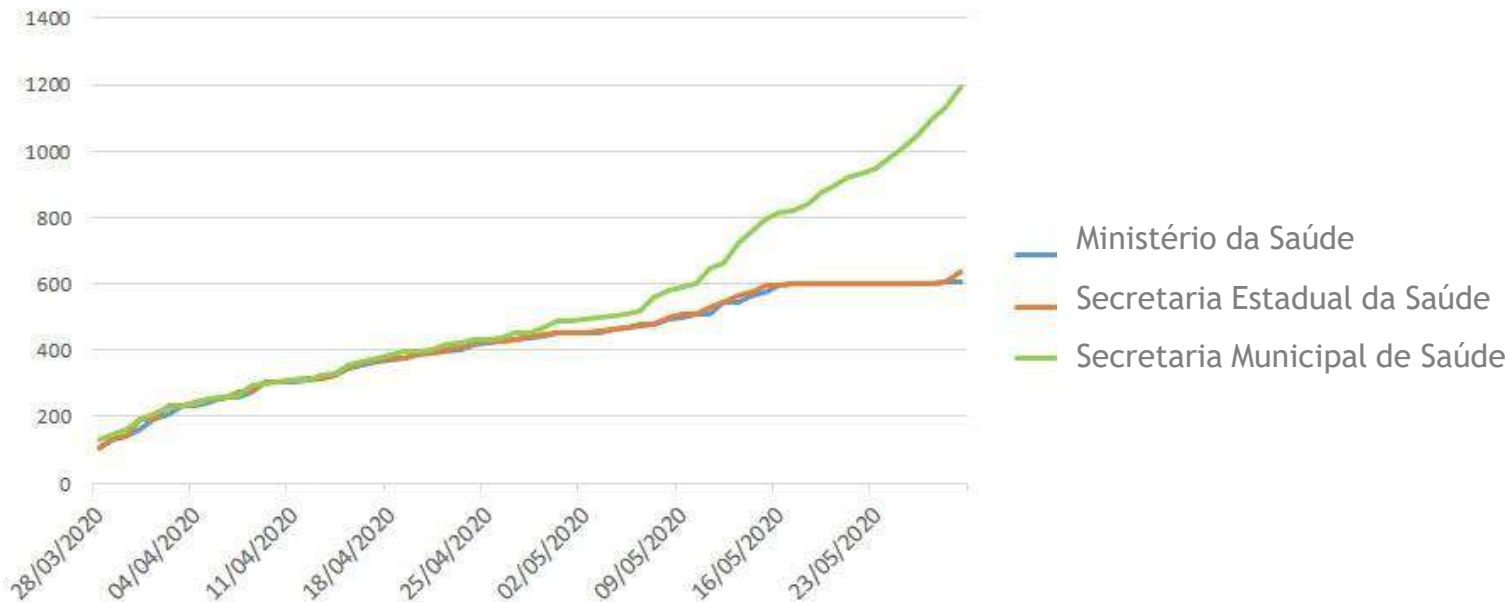
Recomendações da ONU-HABITAT para o combate às desigualdades



ACESSO À INFORMAÇÃO

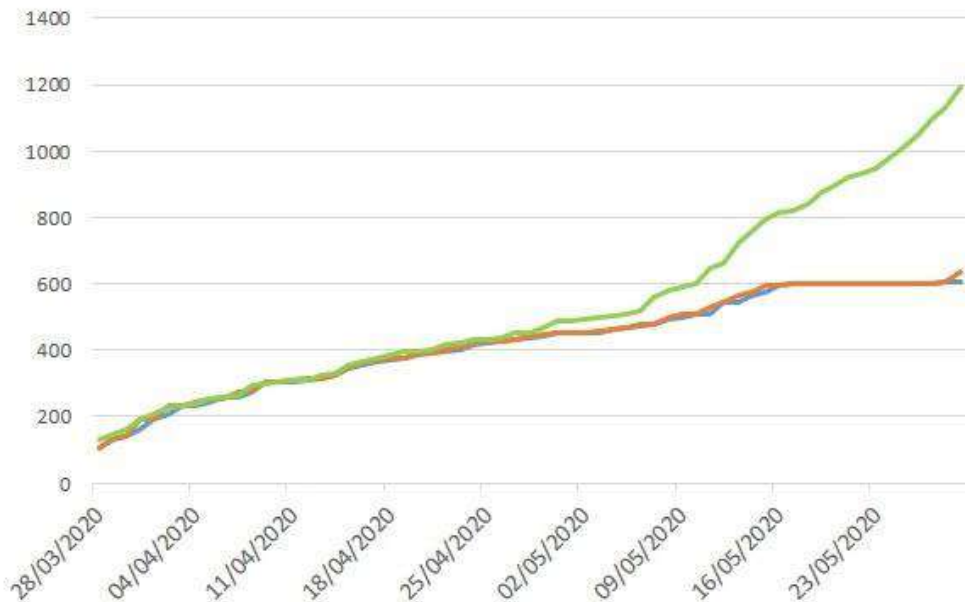
DIVERGÊNCIA NOS DADOS OFICIAIS DE DIFERENTES ÓRGÃOS

Casos confirmados em Porto Alegre entre final de março e final de maio/2020



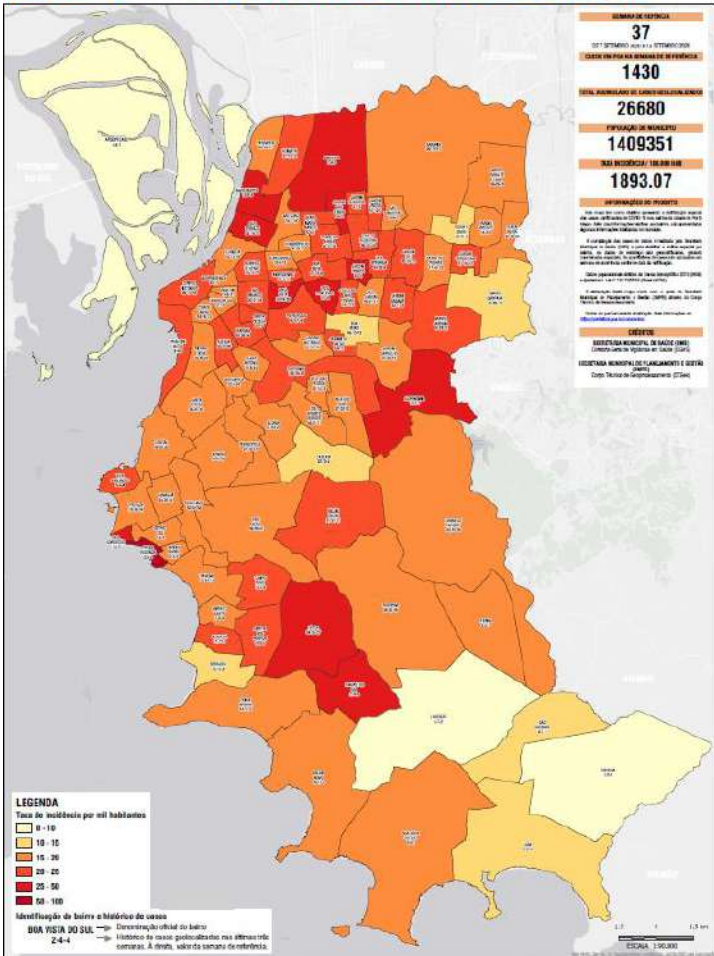
DIVERGÊNCIA NOS DADOS OFICIAIS DE DIFERENTES ÓRGÃOS

Casos confirmados em Porto Alegre entre final de março e final de maio/2020



atualização
24/09

Ministério da Saúde	→	24.784
Secretaria Estadual da Saúde	→	25.156
Secretaria Municipal de Saúde	→	31.615



SEMANA DE REFERÊNCIA

37

DE 7 SETEMBRO 2020 A 13 SETEMBRO 2020

CASOS EM POA NA SEMANA DE REFERÊNCIA

1430

TOTAL ACUMULADO DE CASOS GEOLOCALIZADOS

26680

POPULAÇÃO DO MUNICÍPIO

1409351

TAXA INCIDÊNCIA / 100.000 HAB

1893.07

INFORMAÇÕES DO PRODUTO

Este mapa tem como objetivo apresentar a distribuição espacial dos casos confirmados de COVID-19 nos bairros da cidade de Porto Alegre. Além das informações relativas aos bairros, são apresentadas algumas informações totalizadas no município.

A compilação das bases de dados é realizada pela Secretaria Municipal de Saúde (SMS) e, para viabilizar a análise espacial por bairros, os dados de endereço são geocodificados, gerando coordenadas espaciais. Os quantitativos de casos são agrupados por semana de ocorrência conforme data da notificação.

Dados populacionais obtidos do Censo demográfico 2010 (IBGE) e ajustados à Lei nº 12.112/2016 (ObservaPOA).

A elaboração deste mapa conta com o apoio da Secretaria Municipal de Planejamento e Gestão (SMPG) através do Corpo Técnico de Geoprocessamento.

Dados em permanente atualização. Mais informações em <https://prefeitura.poa.br/coronavirus>.

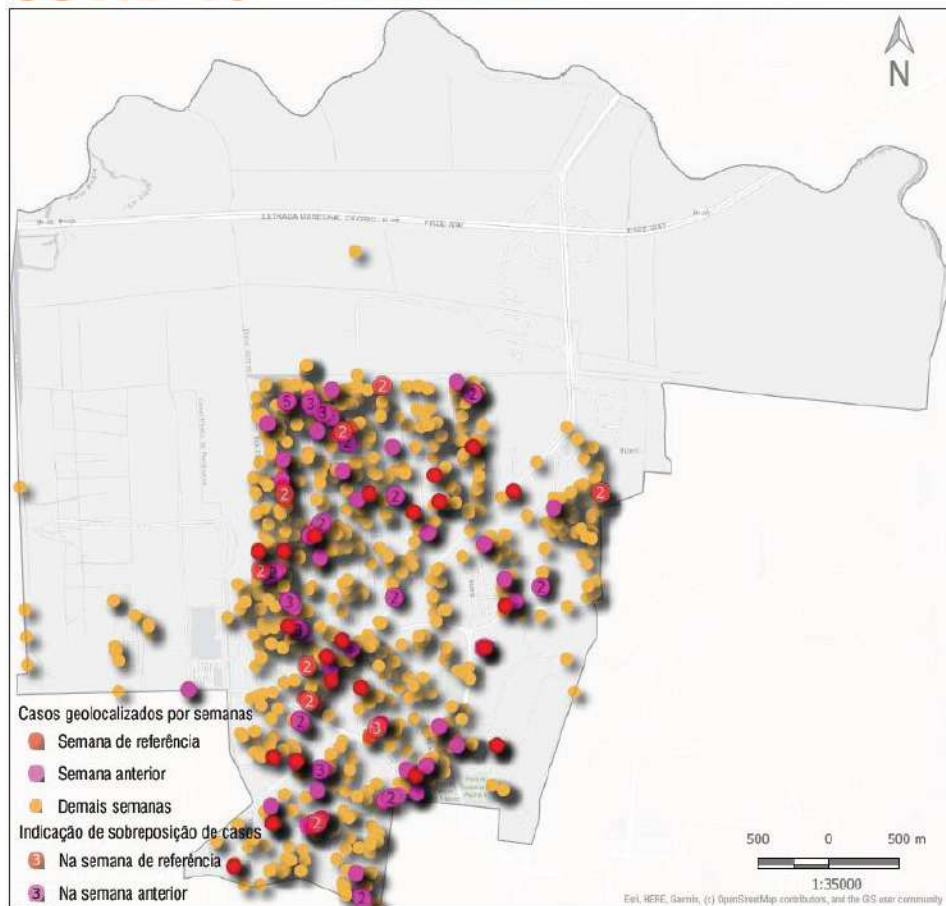
CRÉDITOS

SECRETARIA MUNICIPAL DE SAÚDE (SMS)
Diretoria Geral de Vigilância em Saúde (DGVS)

SECRETARIA MUNICIPAL DE PLANEJAMENTO E GESTÃO (SMPG)
Corpo Técnico de Geoprocessamento (CTGeo)

TOTAL DE CASOS GEOLOCALIZADOS POR BAIRRO

BAIRRO	POPULAÇÃO	SOMA DE CASOS	TAXA/MIL HAB
ABERTA DOS MORROS	7.146	153	21.41
AGRONOMIA	2.331	82	35.18
ANCHIETA	2.024	68	33.6
ARQUIPÉLAGO	8.330	80	9.6
AUXILIADORA	9.683	174	17.97
AZENHA	13.804	338	24.49
BELA VISTA	11.787	309	26.22
BELÉM NOVO	10.100	161	15.94
BELÉM VELHO	10.835	243	22.43
BOA VISTA	10.053	209	20.79
BOA VISTA DO SUL	2.309	44	19.06
BOM FIM	11.593	176	15.18
BOM JESUS	28.675	311	10.85
CAMAQUÁ	17.938	312	17.39
CAMPO NOVO	8.766	187	21.33
CASCATA	13.013	181	13.91
CAVALHADA	29.299	530	18.09
CEL. APARÍCIO BORGES	19.303	319	16.53
CENTRO HISTÓRICO	39.154	845	21.58
CHÁCARA DAS PEDRAS	6.668	161	24.15
CHAPÉU DO SOL	2.913	75	25.75
CIDADE BAIXA	15.379	237	15.41
COSTA E SILVA	15.842	234	14.77
CRISTAL	31.946	586	18.34
CRISTO REDENTOR	16.455	400	24.31
ESPÍRITO SANTO	5.606	99	17.66
EXTREMA	1.981	9	4.54
FARRAPOS	18.986	319	16.8
FARROUPILHA	961	16	16.65



SEMANA DE REFERÊNCIA

37

DE 7 SETEMBRO 2020 A 13 SETEMBRO 2020

POPULAÇÃO DO BAIRRO

59.711 hab

TOTAL DE CASOS GEOLOCALIZADOS NO BAIRRO

1.171

HISTÓRICO* DE CASOS NO BAIRRO

96-75-41

* Casos geolocalizados nas últimas três semanas no bairro. À esquerda, o total de casos da semana de referência.

TAXA POR MIL HABITANTES

19.61

LOCALIZAÇÃO DO BAIRRO NO MUNICÍPIO



INFORMAÇÕES TÉCNICAS

Este mapa tem como objetivo apresentar a distribuição espacial dos casos confirmados de COVID-19 nos bairros da cidade de Porto Alegre.

A compilação das bases de dados é realizada pela Secretaria Municipal de Saúde (SMS) e, para viabilizar a análise espacial por bairros, os dados de endereço são geocodificados, gerando coordenadas espaciais, as quais estão representadas por cores específicas conforme semana de ocorrência.

Dados populacionais obtidos do Censo demográfico 2010 (IBGE) e ajustados à Lei nº 12.112/2016 (Censar/PCA).

A elaboração desse mapa contou com o apoio da Secretaria Municipal de Planejamento e Gestão, por meio do Grupo Técnico de Geoprocessamento.

Dados em permanente atualização. Mais informações em <https://prefeitura.poa.br/coronavirus>.

CRÉDITOS

SECRETARIA MUNICIPAL DE SAÚDE (SMS)

Diretoria Geral de Vigilância em Saúde (DGVIS)

SECRETARIA MUNICIPAL DE PLANEJAMENTO E GESTÃO (SMPG)

Grupo Técnico de Geoprocessamento (GTGeo)

Porto Alegre, 15 de dezembro de 2020

SEMANA DE REFERÊNCIA

37

DE 7 SETEMBRO 2020 A 13 SETEMBRO 2020

POPULAÇÃO DO BAIRRO

59.711 hab

TOTAL DE CASOS GEOLOCALIZADOS NO BAIRRO

1.171

HISTÓRICO* DE CASOS NO BAIRRO

96-75-41

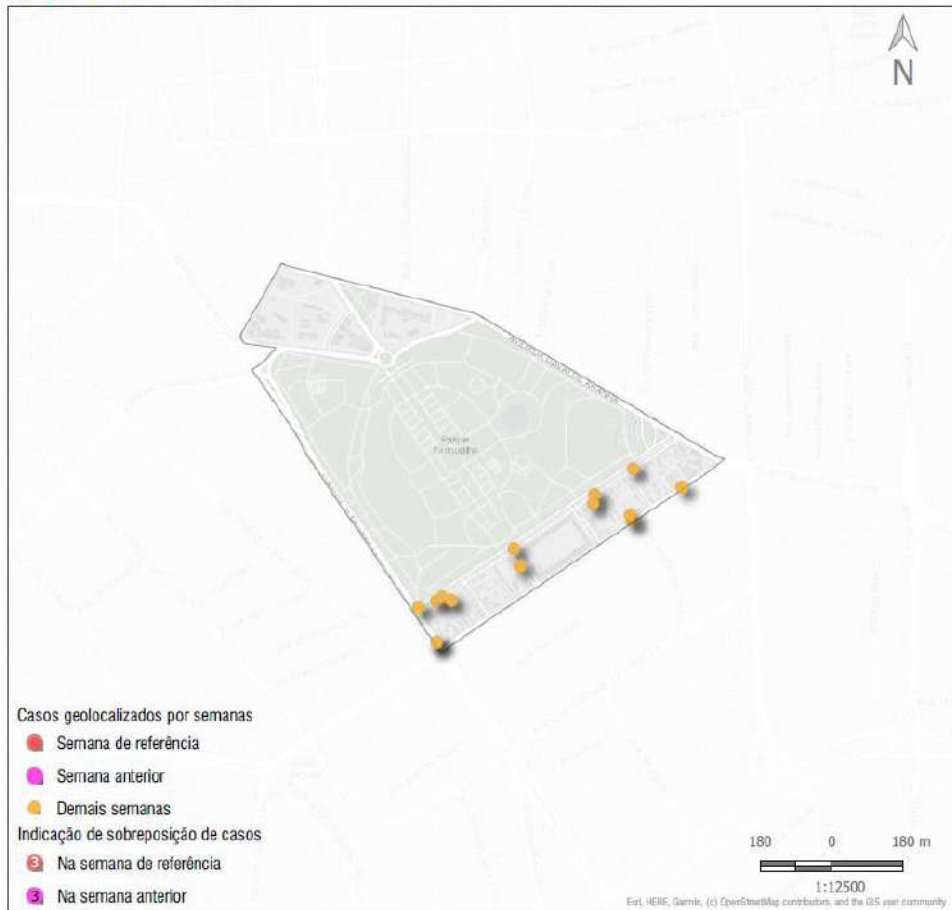
* Casos geolocalizados nas últimas três semanas no bairro. À direita, o total de casos da semana de referência.

TAXA POR MIL HABITANTES

19.61

MAPEAMENTO DE CASOS COVID-19

BAIRRO FARROUPILHA



SEMANA DE REFERÊNCIA
37
DE 7 SETEMBRO 2020 A 13 SETEMBRO 2020
POPULAÇÃO DO BAIRRO
961 hab
TOTAL DE CASOS GEOLOCALIZADOS NO BAIRRO
16
HISTÓRICO* DE CASOS NO BAIRRO
0-1-0
<small>* Casos geolocalizados nas últimas três semanas no bairro. À direita, o total de casos da semana de referência.</small>
TAXA POR MIL HABITANTES
16.65
LOCALIZAÇÃO DO BAIRRO NO MUNICÍPIO



INFORMAÇÕES TÉCNICAS

Este mapa tem como objetivo apresentar a distribuição espacial dos casos confirmados de COVID-19 nos bairros da cidade de Porto Alegre.

A compilação das bases de dados é realizada pela Secretaria Municipal de Saúde (SMS) e, para viabilizar a análise espacial por bairros, os dados de endereço são geocodificados, gerando coordenadas espaciais, as quais estão representadas por cores específicas conforme semana de ocorrência.

Dados populacionais obtidos do Censo demográfico 2010 (IBGE) e ajustados à Lei nº 12.112/2014 (ObservaPOA).

A elaboração deste mapa contou com o apoio da Secretaria Municipal de Planejamento e Gestão, por meio do Corpo Técnico de Geoprocessamento.

Dados em permanente atualização. Mais informações em <https://prefeitura.poa.br/coronavirus>.

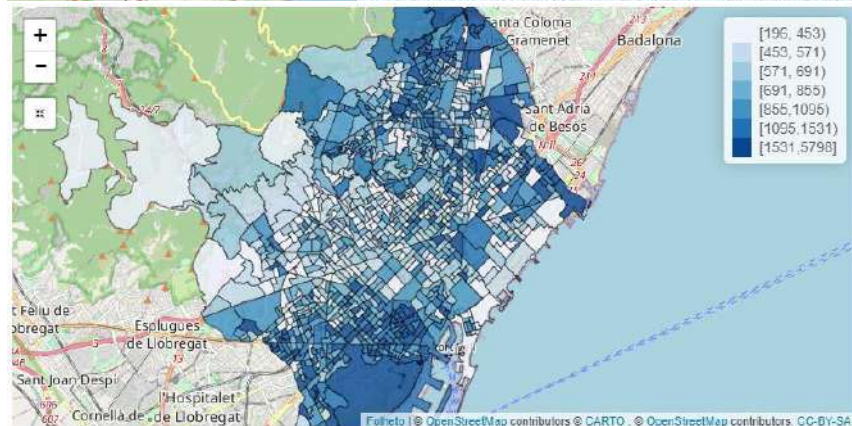
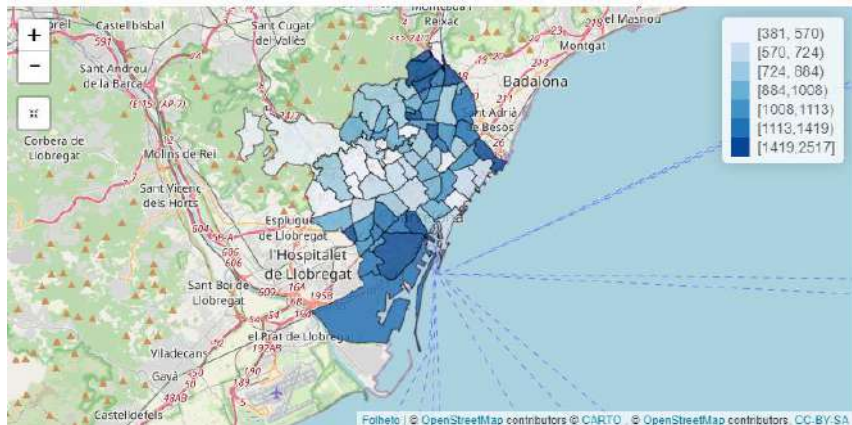
CRÉDITOS

SECRETARIA MUNICIPAL DE SAÚDE (SMS)
Diretoria Geral de Vigilância em Saúde (DGVS)

SECRETARIA MUNICIPAL DE PLANEJAMENTO E GESTÃO (SMPG)
Corpo Técnico de Geoprocessamento (CTGeo)

SEMANA DE REFERÊNCIA
37
DE 7 SETEMBRO 2020 A 13 SETEMBRO 2020
POPULAÇÃO DO BAIRRO
961 hab
TOTAL DE CASOS GEOLOCALIZADOS NO BAIRRO
16
HISTÓRICO* DE CASOS NO BAIRRO
0-1-0
<small>* Casos geolocalizados nas últimas três semanas no bairro. À direita, o total de casos da semana de referência.</small>
TAXA POR MIL HABITANTES
16.65

Prefeitura de Barcelona



https://aspb.shinyapps.io/COVID19_BCNI/

Prefeitura de Caxias do Sul



**PREFEITURA
DE CAXIAS DO SUL**

CORONAVÍRUS COVID-19

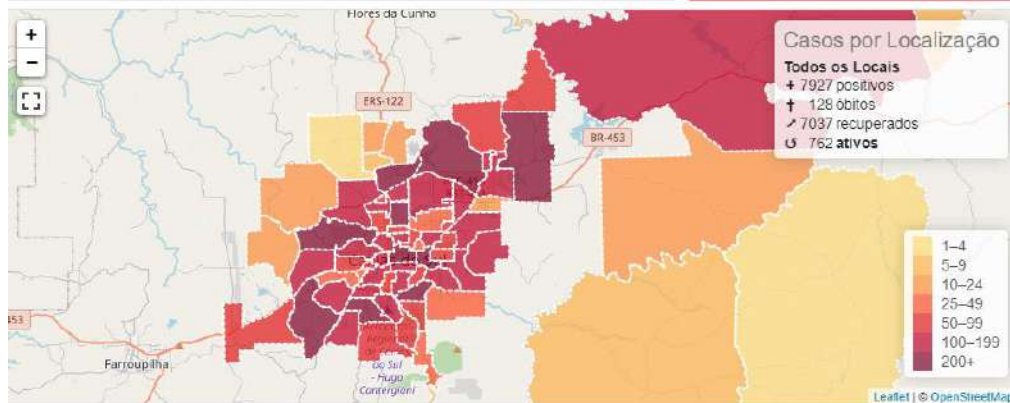
SECRETARIA MUNICIPAL DA SAÚDE - SMS

Atualização

24/09/2020 16:20

Ativos

762



Bairro	Positivos	Óbitos	Recuperados	Ativos	Letalidade
Ana Rech	324	0	308	16	0,00%
Bela Vista	188	0	165	23	0,00%
Brandalise	14	0	12	2	0,00%
Centenário	105	0	101	4	0,00%
Centro	297	6	264	27	2,02%
Charqueadas	143	3	133	10	1,41%

<https://covid.caxias.rs.gov.br/>



OBRIGADA!



@urbanismoxcoronars



Urbanismo Contra o Corona RS



@urbxcoronars



@urbanismoxcoronars

<https://sites.google.com/view/urbanismocontraocorona-rs>

Rede Urbanismo Contra o Corona - Rio Grande do Sul

<https://sites.google.com/view/urbanismocontraocorona-rs/>

COVID-19, Distribuição dos casos nos territórios

http://www2.portoalegre.rs.gov.br/cgvs/default.php?p_secao=2177

ONU-Habitat

https://unhabitat.org/sites/default/files/2020/07/sg_policy_brief_covid_urban_world_july_2020_final.pdf?fbclid=IwAR3wUCExZEeYqA2QfTk3ZlQB00kSA17DQomOa9W5OaGnV4mqLcO4dgZ3YOY

https://unhabitat.org/sites/default/files/2020/07/final_key_messages_for_secretary_generals_policy_brief_on_c19_in_urban_world_28_july_2020.pdf

Folha de São Paulo

https://www1.folha.uol.com.br/equilibrioesaude/2020/08/mortes-por-covid-19-tem-mais-relacao-com-autonomos-donas-de-casa-e-transporte-publico.shtml?fbclid=IwAR2Opi_MPB8Ujw45ODA7BqG0dGKgo4KuF1_5u8ryg7UZ4NCyOWMsLPiQ2ds

CNN Brasil

<https://www.cnnbrasil.com.br/saude/2020/07/01/incidencia-de-covid-19-entre-indigenas-e-maior-que-no-brasil-como-um-todo>

Huffpost

https://www.huffpostbrasil.com/entry/mortes-negros-covid-19-desigualdade_br_5ecfd1e2c5b6c89ea4ef0728

Brasil de Fato

<https://www.brasildefato.com.br/2020/06/17/taxa-de-letalidade-por-coronavirus-entre-quilombolas-e-o-dobro-da-media-nacional>

24/09 - WORKSHOP TEMÁTICO: A CIDADE e a PANDEMIA

01:09:25

Solicitar controle

Participantes

01 Daboca Becker

ADALBERTO (Convitado)

Alice Rauber (Convitado)

Amanda Ortigara Kenke

Ana (Convitado)

Ana Alice Maçoi Meireles

Andrey Köizer Lauzen

Arila Emanuele Monteiro Sa...

Anna Malmgren Trindade

Bárbara (Convitado)

Cacilo Graziela Ferreira Le... Em mesa

Casos Covid-19 / Trabalhadores de Frigoríficos RS e SC

Legenda

Quantidade de Casos

0-25

26-50

51-100

101-200

201-400

401-800

Até 1600

Projetos com mais de 100 trabalhadores - Sim

Projetos com mais de 100 trabalhadores - Não

Projetos com menos de 100 trabalhadores - Sim

Projetos com menos de 100 trabalhadores - Não

Número de Trabalhadores

000

1000

2000

3000

4000

5000

6000

7000

8000

9000

10000

11000

12000

13000

14000

15000

16000

17000

18000

19000

20000

21000

22000

23000

24000

25000

26000

27000

28000

29000

30000

31000

32000

33000

34000

35000

36000

37000

38000

39000

40000

41000

42000

43000

44000

45000

46000

47000

48000

49000

50000

51000

52000

53000

54000

55000

56000

57000

58000

59000

60000

61000

62000

63000

64000

65000

66000

67000

68000

69000

70000

71000

72000

73000

74000

75000

76000

77000

78000

79000

80000

81000

82000

83000

84000

85000

86000

87000

88000

89000

90000

91000

92000

93000

94000

95000

96000

97000

98000

99000

100000

101000

102000

103000

104000

105000

106000

107000

108000

109000

110000

111000

112000

113000

114000

115000

116000

117000

118000

119000

120000

121000

122000

123000

124000

125000

126000

127000

128000

129000

130000

131000

132000

133000

134000

135000

136000

137000

138000

139000

140000

141000

142000

143000

144000

145000

146000

147000

148000

149000

150000

151000

152000

153000

154000

155000

156000

157000

158000

159000

160000

161000

162000

163000

164000

165000

166000

167000

168000

169000

170000

171000

172000

173000

174000

175000

176000

177000

178000

179000

180000

181000

182000

183000

184000

185000

186000

187000

188000

189000

190000

191000

192000

193000

194000

195000

196000

197000

198000

199000

200000

201000

202000

203000

204000

205000

206000

207000

208000

209000

210000

211000

212000

213000

214000

215000

216000

217000

218000

219000

220000

221000

222000

223000

224000

225000

226000

227000

228000

229000

230000

231000

232000

233000

234000

235000

236000

237000

238000

239000

240000

241000

242000

243000

244000

245000

246000

247000

248000

249000

250000

251000

252000

253000

254000

255000

256000

257000

258000

259000

260000

261000

262000

263000

264000

265000

266000

267000

268000

269000

270000

271000

272000

273000

274000

275000

276000

277000

278000

279000

280000

281000

282000

283000

284000

285000

286000

287000

288000

289000

290000

291000

292000

293000

294000

295000

296000

297000

298000

299000

300000

301000

302000

303000

304000

305000

306000

307000

308000

309000

310000

311000

312000

313000

314000

315000

316000

317000

318000

319000

320000

321000

322000

323000

324000

325000

326000

327000

328000

329000

330000

331000

332000

333000

334000

335000

336000

337000

338000

339000

340000

341000

342000

343000

344000

345000

346000

347000

348000

349000

350000

351000

352000

353000

354000

355000

356000

357000

358000

359000

360000

361000

362000

363000

364000

365000

366000

367000

368000

369000

370000

371000

372000

373000

374000

375000

376000

377000

378000

379000

380000

381000

382000

383000

384000

385000

386000

387000

388000

389000

390000

391000

392000

393000

394000

395000

396000

397000

398000

399000

400000

401000

402000

403000

404000

405000

406000

407000

408000

409000

410000

411000

412000

413000

414000

415000

416000

417000

418000

419000

420000

421000

422000

423000

424000

425000

426000

427000

428000

429000

430000

431000

432000

433000

434000

435000

436000

437000

438000

439000

440000

441000

442000

443000

444000

445000

446000

447000

448000

449000

450000

451000

452000

453000

454000

455000

456000

457000

458000

459000

460000

461000

462000

463000

464000

465000

466000

467000

468000

469000

470000

471000

472000

473000

474000

475000

476000

477000

478000

479000

480000

481000

482000

483000

484000

485000

486000

487000

488000

489000

490000

491000

492000

493000

494000

495000

496000

497000

498000

499000

500000

501000

502000

503000

504000

505000

506000

507000

508000

509000

510000

511000

512000

513000

514000

515000

516000

517000

518000

519000

520000

521000

522000

523000

524000

525000

526000

527000

528000

529000

530000

531000

532000

533000

534000

535000

536000

537000

538000

539000

540000

541000

542000

543000

544000

545000

546000

547000

548000

549000

550000

551000

552000

553000

554000

555000

556000

557000

558000

559000

560000

561000

562000

563000

564000

565000

566000

567000

568000

569000

570000

571000

572000

573000

574000

575000

576000

577000

578000

579000

580000

581000

582000

583000

584000

585000

586000

587000

588000

589000

590000

591000

592000

593000

594000

595000

596000

597000

598000

599000

600000

601000

602000

603000

604000

605000

606000

607000

608000

609000

610000

611000

612000

613000

614000

615000

616000

617000

618000

619000

620000

621000

622000

623000

624000

625000

626000

627000

628000

629000

630000

631000

632000

633000

634000

635000

636000

637000

638000

639000

640000

641000

642000

643000

644000

645000

646000

647000

648000

649000

650000

651000

652000

653000

654000

655000

656000

657000

658000

659000

660000

661000

662000

663000

664000

665000

666000

667000

668000

669000

670000

671000

672000

673000

674000

675000

676000

677000

678000

679000

680000

681000

682000

683000

684000

685000

686000

687000

688000

689000

690000

691000

692000

693000

694000

695000

696000

697000

698000

699000

700000

701000

702000

703000

704000

705000

706000

707000

708000

709000

710000

711000

712000

713000

714000

715000

716000

717000

718000

719000

720000

721000

722000

723000

724000

725000

726000

727000

728000

729000

730000

731000

732000

733000

734000

735000

736000

737000

738000

739000

740000

741000

742000

743000

744000

745000

746000

747000

748000

749000

750000

751000

752000

753000

754000

755000

756000

757000

758000

759000

760000

761000

762000

763000

764000

765000

766000

767000

768000

769000

770000

771000

772000

773000

774000

775000

776000

777000

778000

779000

780000

781000

782000

783000

784000

785000

786000

787000

788000

789000

790000

791000

792000

793000

794000

795000

796000

797000

798000

799000

800000

801000

802000

803000

804000

805000

806000

807000

808000

809000

810000

811000

812000

813000

814000

815000

816000

817000

818000

819000

820000

821000

822000

823000

824000

825000

826000

827000

828000

829000

830000

831000

832000

833000

834000

835000

836000

837000

838000

839000

840000

841000

842000

843000

844000

845000

846000

847000

848000

849000

850000

851000

852000

853000

854000

855000

856000

857000

858000

859000

860000

861000

862000

863000

864000

865000

866000

867000

868000

869000

870000

871000

872000

873000

874000

875000

876000

877000

878000

879000

880000

881000

882000

883000

884000

885000

886000

887000

888000

889000

890000

891000

892000

893000

894000

895000

896000

897000

898000

899000

900000

901000

902000

903000

904000

905000

906000

907000

908000

909000

910000

911000

912000

913000

914000

915000

916000

917000

918000

919000

920000

921000

922000

923000

924000

925000

926000

927000

928000

929000

930000

931000

932000

933000

934000

935000

936000

937000

938000

939000

940000

941000

942000

943000

944000

945000

946000

947000

948000

949000

950000

951000

952000

953000

954000

955000

956000

957000

958000

959000

960000

961000

962000

963000

964000

965000

966000

967000

968000

969000

970000

971000

972000

973000

974000

975000

976000

977000

978000

979000

980000

981000

982000

983000

984000

985000

986000

987000

988000

989000

990000

991000

992000

993000

994000

995000

996000

997000

998000

999000

1000000

1001000

1002000

1003000

1

24/09 - WORKSHOP TEMÁTICO: A CIDADE e a PANDEMIA

01:32:24

Solicitar controle

ABRANGÊNCIA

Localização das comunidades

- > Porto Alegre
- > Viamão
- > São Leopoldo
- > Novo Hamburgo
- > Triunfo
- > Caxias do Sul

Participantes

Digite um nome

Neste reunião (14) **Ativar áudio de todos**

- Débora Becker
- ADALBERTO (Convitado)
- Alice Rauber (Convitado)
- Amenda Ortigara Kenke
- Ana (Convitado)
- Ana Alice Masel Meireles (organizador)
- Andrey Köizer Lauzen
- Arila Emanuelle Monteiro Sa...
- Anne Malmgren Trindade
- Barbara (Convitado)
- Cacilo Grazielle Ferreira Le... (em espe...

37 AK A CF JN Alice Rauber (Convitado)

ADAUBERTO (Conv... Claudio Fischer Jossica Neves (Conv... Alice Rauber (Convitado)

Digite aqui para pesquisar

18:27 24/09/2020

24/09 - WORKSHOP TEMÁTICO: A CIDADE e a PANDEMIA

01:33:23

Solicitar controle

PESQUISA INICIAL > QUESTIONÁRIO

Pergunta 1
Quais problemas a sua comunidade enfrenta?

MOBILIDADE, TRANSPORTE	21%
TRABALHO, EMPREGO E RENDA	21%
HABITAÇÃO, REGULARIZAÇÃO FUNDIÁRIA	24%
SEGURANÇA, VIOLÊNCIA, CRIMINALIDADE	26%
LUZ	31%
SANEAMENTO	55%
EQUIPAMENTOS PÚBLICOS	60%

Participantes

Digite um nome

Neste reunião (14) **Desativar áudio (Ctrl+Shift+M)** **Ativar áudio de todos**

- Débora Becker
- ADALBERTO (Convitado)
- Alice Rauber (Convitado)
- Amenda Ortigara Kenke
- Ana (Convitado)
- Ana Alice Masel Meireles (organizador)
- Andrey Köizer Lauzen
- Arila Emanuelle Monteiro Sa...
- Anne Malmgren Trindade
- Barbara (Convitado)
- Cacilo Grazielle Ferreira Le... (em espe...

37 AK A CF JN Alice Rauber (Convitado)

ADAUBERTO (Conv... Claudio Fischer Jossica Neves (Conv... Alice Rauber (Convitado)

Digite aqui para pesquisar

18:28 24/09/2020

24/09 - WORKSHOP TEMÁTICO: A CIDADE e a PANDEMIA

01:34:59

Solicitar controle

PESQUISA INICIAL > QUESTIONÁRIO

Pergunta 2
Quais desses problemas foram agravados e quais novas dificuldades surgiram durante a pandemia?

Problema	Porcentagem
HABITAÇÃO, REGULARIZAÇÃO FUNDIÁRIA	7%
SEGURANÇA, VIOLÊNCIA, CRIMINALIDADE	10%
MOBILIDADE, TRANSPORTE	14%
SANEAMENTO	21%
TRABALHO, EMPREGO E RENDA	45%
EQUIPAMENTOS PÚBLICOS	50%
ACESSO A AUXÍLIO EMERGENCIAL	7%
SEGREGAÇÃO DIGITAL	10%
ORIENTAÇÃO SOBRE A PANDEMIA,...	24%
FOME	31%

Participantes

18:29 24/09/2020

24/09 - WORKSHOP TEMÁTICO: A CIDADE e a PANDEMIA

01:39:28

Solicitar controle

DIVERGÊNCIA NOS DADOS OFICIAIS DE DIFERENTES ÓRGÃOS

Casos confirmados em Porto Alegre entre final de março e final de maio/2020


Órgão	Atualização	Quantidade de Casos
Ministério da Saúde	24/09	24.784
Secretaria Estadual da Saúde		25.156
Secretaria Municipal de Saúde		31.615

Participantes

18:34 24/09/2020

01:40:05

Solicitar controle



- Participantes**
- Digite um nome
- Neste reunião (42) [Alterar modo de todos](#)
- Daboca Becker
 - ADALBERTO (Convidado)
 - Alice Rauber (Convidado)
 - Amenda Ortigara Keske
 - Ana (Convidado)
 - Ana Alice Macedo Meireles (Organizador)
 - Andrey Koizer Laizen
 - Anne Mallmann Tindade
 - Bárbara (Convidado)
 - Caco Graziela Ferreira Leonh...
 - Carolina Galante (Convidado)

Meeting controls and participant avatars:

- +35
- AK
- Alice Rauber (Convidado)
- ADALBERTO (Convidado)
- Cláudio Fischer
- Jessica Neves (Convidado)
- Mico Rauber (Convidado)

Windows taskbar: Digite aqui para pesquisar, 18:33, 24/09/2020

Workshop Temático: A Cidade e a Pandemia

Debora Becker <DEBECKER@unisinis.br>

Qua, 23/09/2020 19:06

Cc: Izabele Colusso <ICOLUSSO@unisinis.br>; Eventos Unisinis <eventos@unisinis.br>; Alicerauber@hormail.com <Alicerauber@hormail.com>; jessicanm.arq <jessicanm.arq@gmail.com>

Cco: Amanda Keske <amandaortigara@hotmail.com>; andreykaizerlauxen@outlook.com <andreykaizerlauxen@outlook.com>; annemallmannt@hotmail.com <annemallmannt@hotmail.com>; cacialeonhardt <cacialeonhardt@gmail.com>; jordanawinter.arq@gmail.com <jordanawinter.arq@gmail.com>; laisfs@unisinis.br <laisfs@unisinis.br>; Lauren Oliveira <lauren_os@hotmail.com>; luiza.brandalise@gmail.com <luiza.brandalise@gmail.com>; marthialmorem@gmail.com <marthialmorem@gmail.com>; nathaliapgo@outlook.com <nathaliapgo@outlook.com>; nicoli_klauck@yahoo.com.br <nicoli_klauck@yahoo.com.br>; Osmar Morlin <osmarm12@hotmail.com>; Paola Abreu <paolasabreeu@gmail.com>; rodrigo_junges98 <rodrigo_junges98@hotmail.com>; Victória Rechden <victoria.rechden@hotmail.com>

Prezado(a),

Parabéns!

Você foi **selecionado(a)** para participar do **Workshop Temático: A Cidade e a Pandemia**,

A **confirmação de sua participação é muito importante**, pois existem inscritos que ficaram como suplentes. Assim, pedimos a gentileza que **confirme sua participação respondendo a este e-mail até amanhã, quinta-feira, 23/09**.

Salientamos que a **presença na palestra de abertura é OBRIGATÓRIA**, pois a ministrante do curso, profa. Alice Rauber já introduzirá o assunto do Workshop!

Abaixo, link de acesso para palestra de amanhã, **24/09, às 17:30**.

<https://bit.ly/3kv3ckY>

Amanhã encaminharemos um mail com o link das aulas, e a profa. ministrante encaminhará as orientações iniciais para o Workshop!

Abaixo a programação resumida, lembrando que a participação mínima é de 75% da carga horária.

- 24/09/2020 às 17:30 - Palestra de abertura (1h30): Aberta à comunidade.
- 25/09/2020 às 14:30 - 1º (4h) - apenas aos selecionados
- 02/10/2020 às 14:30 - 3º encontro: (3h) - apenas aos selecionados
- 09/10/2020 às 14:30 - 4º encontro: (3h) - apenas aos selecionados
- 16/10/2020 às 14:30 - 5º encontro: (4h) - apenas aos selecionados
- 21/10/2020 às 17:30 - 6º encontro: (1h30) - Aberta à comunidade

Desejamos um excelente workshop!

Atenciosamente,

Débora Becker

Coordenadora do Workshop Temático: A cidade e a pandemia

Coordenação do Curso de Arquitetura e Urbanismo -
Campus Porto Alegre

Escola Politécnica

55 51 3591-1122 | Ramal 3403

Workshop Temático: a Cidade e a Pandemia

Debora Becker <DEBECKER@unisinós.br>

Qua, 23/09/2020 19:34

Cc: Izabele Colusso <ICOLUSSO@unisinós.br>; jessicanm.arq <jessicanm.arq@gmail.com>; alicerauber@hotmail.com <alicerauber@hotmail.com>
Cco: arq.anasalles@gmail.com <arq.anasalles@gmail.com>; fernandanuness@outlook.com <fernandanuness@outlook.com>;
igorjulianopessoa@gmail.com <igorjulianopessoa@gmail.com>; Jéssica Luise <jessicaluise09@gmail.com>; Júlia Dalpiás
<juliadalpias@hotmail.com>; juliadebacco@gmail.com <juliadebacco@gmail.com>; Julia Bastos <juliambastos@icloud.com>; kristineinacio
<kristineinacio@gmail.com>; lauramemerim@hotmail.com <lauramemerim@hotmail.com>; Maria Eduarda Tentardini Antunes
<EDUARDATENTARDINI@edu.unisinós.br>; regisfenner36@gmail.com <regisfenner36@gmail.com>; victorguilhermesalgado@gmail.com
<victorguilhermesalgado@gmail.com>

Prezado(a) aluno(a),

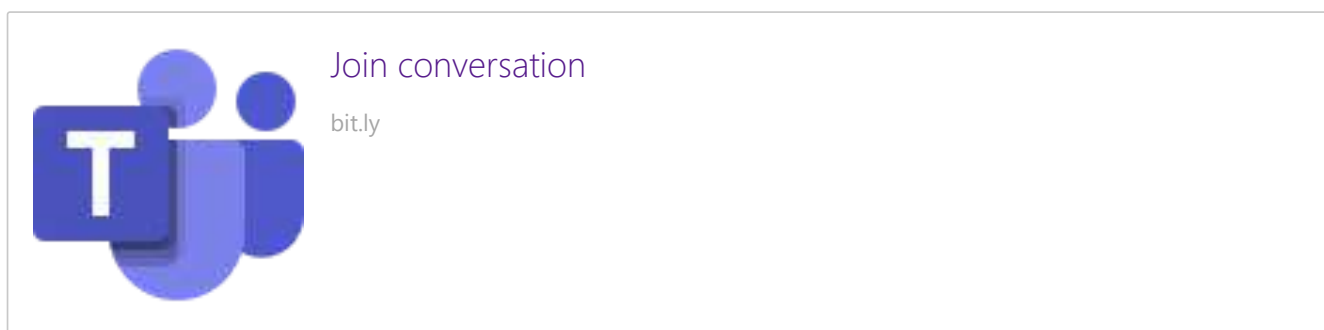
Agradecemos sua inscrição e interesse em participar do Workshop, mas infelizmente informamos **sua inscrição não foi selecionada** pois **não** preenche todos os **pré-requisitos**:

- para os alunos da graduação do Curso de Arquitetura e Urbanismo:
- já ter **cursado e obtido aprovação em Atelier de Projeto IV e Práticas Urbanas II - Morfologia da Cidade;**

De qualquer forma, reforçamos que a **palestra de abertura** que acontecerá amanhã, dia **24/09**, às **17:30** é aberta a todos, e **contamos com a tua presença**.

Abaixo, o link da palestra:

<https://bit.ly/3kv3ckY>



Atenciosamente,

Débora Becker

Coordenadora do Workshop Temático: A Cidade e a Pandemia

Coordenação do Curso de Arquitetura e Urbanismo -
Campus Porto Alegre

Escola Politécnica

55 51 3591-1122 | Ramal 3403

www.unisinós.br

DESAFIE O AMANHÃ.



Workshop Temático: A Cidade e a Pandemia

Debora Becker <DEBECKER@unisinos.br>

Qua, 23/09/2020 19:26

Para: samara_rodrigues@outlook.com <samara_rodrigues@outlook.com>

Cc: Izabele Colusso <ICOLUSSO@unisinos.br>; alicerauber@hotmail.com <alicerauer@hotmail.com>; jessicanm.arq <jessicanm.arq@gmail.com>

Boa noite Anita,

Em primeiro lugar, agradecemos muito teu interesse em participar do **Workshop Temático: A Cidade e a Pandemia**, e te informamos que você ficou como **3º suplente!**

Desta forma, **caso haja desistência de algum selecionado, entraremos em contato até amanhã à tarde**(quinta-feira), para lhe informar a possibilidade da sua participação.

De antemão, gostaríamos que nos informasse se estás cursando alguma pós-graduação, na Unisinos ou outra Instituição.

E, de qualquer forma, reforçamos que a palestra de abertura, que acontece amanhã, dia 24/09 às 17:30, é aberta a todos e **contamos com tua participação!**

Abaixo, link de acesso para palestra de amanhã, **24/09, às 17:30**.

<https://bit.ly/3kv3ckY>



Débora Becker

Coordenadora do Workshop Temático: A Cidade e a Pandemia

Coordenação do Curso de Arquitetura e Urbanismo -
Campus Porto Alegre

Escola Politécnica

55 51 3591-1122 | Ramal 3403

www.unisinos.br

DESAFIE O AMANHÃ.



Workshop Temático: A Cidade e a Pandemia

Debora Becker <DEBECKER@unisin.br>

Qua, 23/09/2020 19:23

Para: anita monteiro <emanuelle.anita@gmail.com>

Cc: Izabele Colusso <ICOLUSSO@unisin.br>; jessicanm.arq <jessicanm.arq@gmail.com>; alicerauber@hotmail.com <alicerauer@hotmail.com>

Boa noite Anita,

Em primeiro lugar, agradecemos muito teu interesse em participar do **Workshop Temático: A Cidade e a Pandemia**, e te informamos que você ficou como **2º suplente!**

Desta forma, **caso haja desistência de algum selecionado, entraremos em contato até amanhã à tarde**(quinta-feira), para lhe informar a possibilidade da sua participação.

E, de qualquer forma, reforçamos que a palestra de abertura, que acontece amanhã, dia 24/09 às 17:30, é aberta a todos e **contamos com tua participação!**

Abaixo, link de acesso para palestra de amanhã, **24/09, às 17:30**.

<https://bit.ly/3kv3ckY>

Débora Becker

Coordenador do Workshop Temático: A Cidade e a Pandemia

Coordenação do Curso de Arquitetura e Urbanismo -
Campus Porto Alegre

Escola Politécnica

55 51 3591-1122 | Ramal 3403

www.unisin.br

DESAFIE O AMANHÃ.



Débora Becker

Coordenação do Curso de Arquitetura e Urbanismo -
Campus Porto Alegre

Escola Politécnica

55 51 3591-1122 | Ramal 3403

www.unisin.br

DESAFIE O AMANHÃ.



Workshop Temático: A Cidade e a Pandemia

Debora Becker <DEBECKER@unisinos.br>

Qua, 23/09/2020 19:22

Para: Adler Ulisses <adlerucmlk@gmail.com>

Cc: Izabele Colusso <ICOLUSSO@unisinos.br>; jessicanm.arq <jessicanm.arq@gmail.com>; alicerauber@hotmail.com <alicerauber@hotmail.com>

Boa noite Adler,

Em primeiro lugar, agradecemos muito teu interesse em participar do **Workshop Temático: A Cidade e a Pandemia**, e te informamos que você ficou como **1º suplente!**

Desta forma, **caso haja desistência de algum selecionado, entraremos em contato até amanhã à tarde**(quinta-feira), para lhe informar a possibilidade da sua participação.

E, de qualquer forma, reforçamos que a palestra de abertura, que acontece amanhã, dia 24/09 às 17:30, é aberta a todos e **contamos com tua participação!**

Abaixo, link de acesso para palestra de amanhã, **24/09, às 17:30**.

<https://bit.ly/3kv3ckY>

Débora Becker

Coordenador do Workshop Temático: A Cidade e a Pandemia

Coordenação do Curso de Arquitetura e Urbanismo -
Campus Porto Alegre

Escola Politécnica

55 51 3591-1122 | Ramal 3403

www.unisinos.br

DESAFIE O AMANHÃ.



WORKSHOP DE MAPEAMENTO TEMÁTICO:

A CIDADE E A PANDEMIA

Cácia Leonhardt
Jordana Winter
Marthial Morem






Rio Grande do Sul

 SÃO LEOPOLDO

NÚMERO DE CASOS

 63 - 1177

 1177 - 3328

 3328 - 7682

 7682 - 35718

**MUNICÍPIOS MAIOR
INCIDÊNCIA**

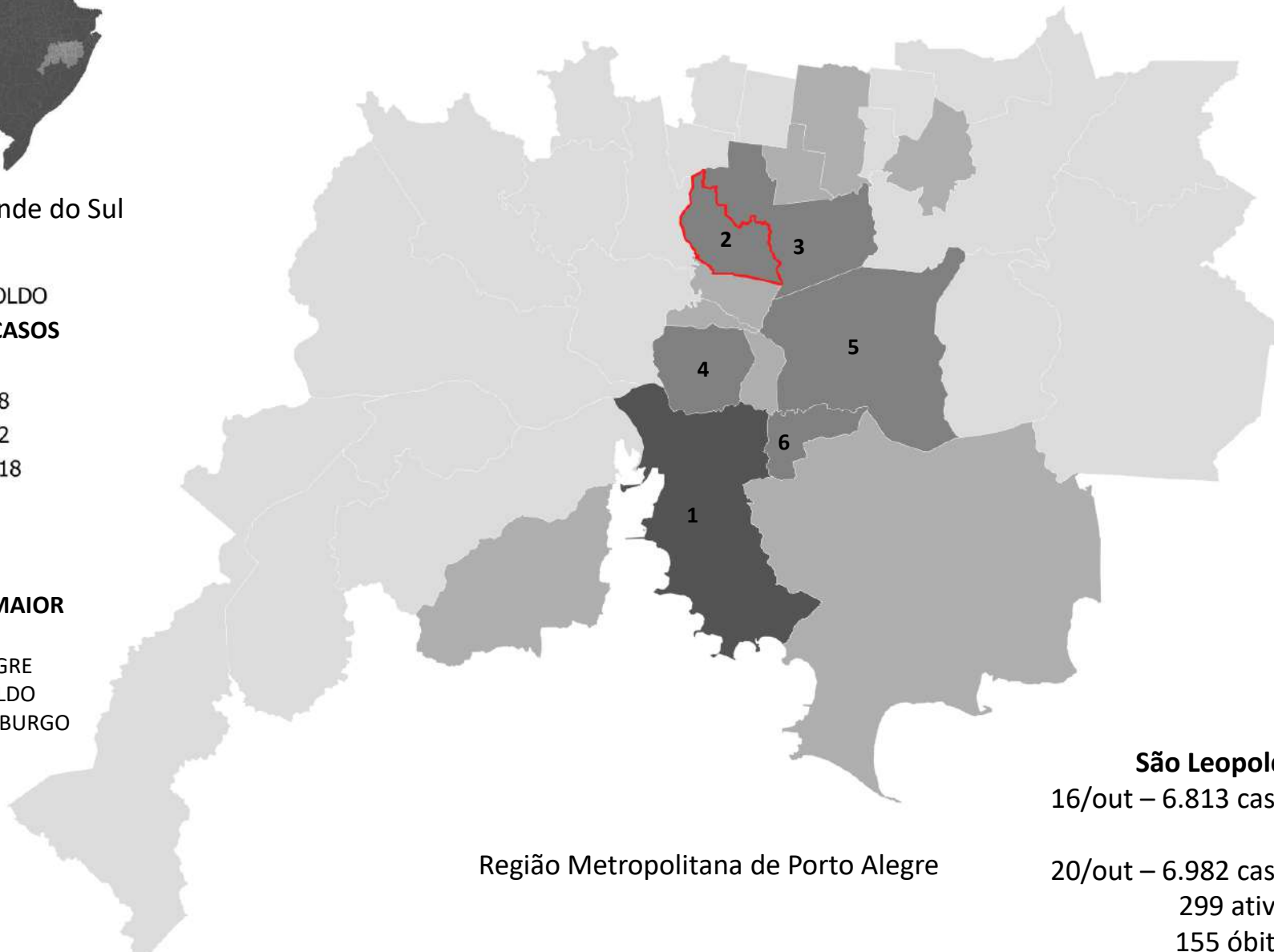
1 – PORTO ALEGRE

2 – SÃO LEOPOLDO

3 – NOVO HAMBURGO

4 – CANOAS

5 – GRAVATAÍ



São Leopoldo

16/out – 6.813 casos

20/out – 6.982 casos

299 ativos

155 óbitos

Região Metropolitana de Porto Alegre





Casos confirmados fonte: brasil.io





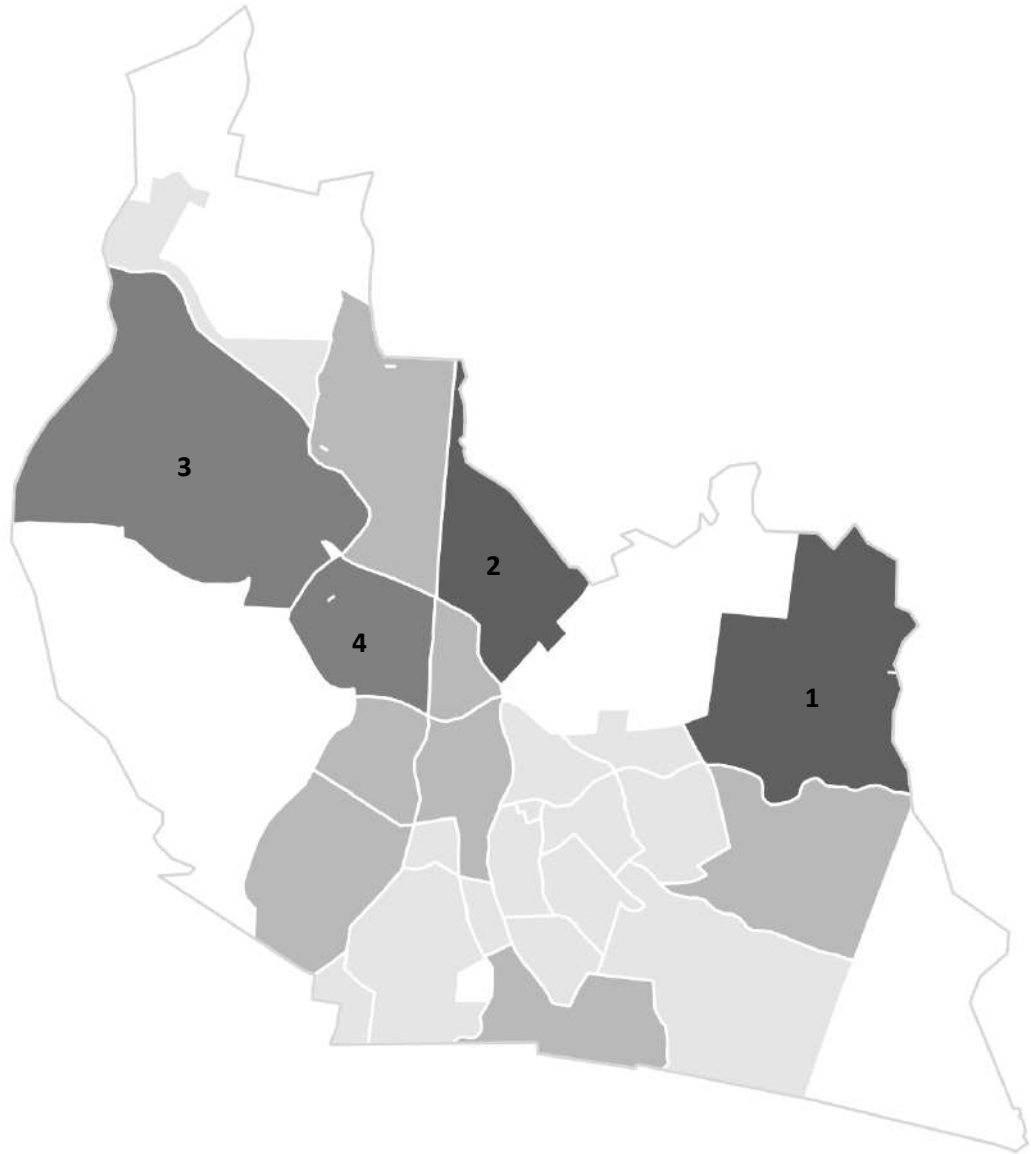
Região Metropolitana de
Porto Alegre

NÚMERO DE CASOS

-  0 - 200
-  200 - 500
-  500 - 700
-  700 - 1118

BAIRROS MAIOR INCIDÊNCIA

- 1 – FEITORIA
- 2 – SANTOS DUMONT
- 3 – ARROIO DA MANTEIGA
- 4 – CAMPINA

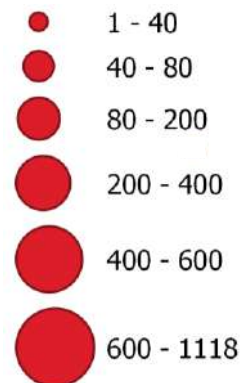


Casos confirmados divulgados em mídias, boletins e sites oficiais do município – Vigilância em Saúde.

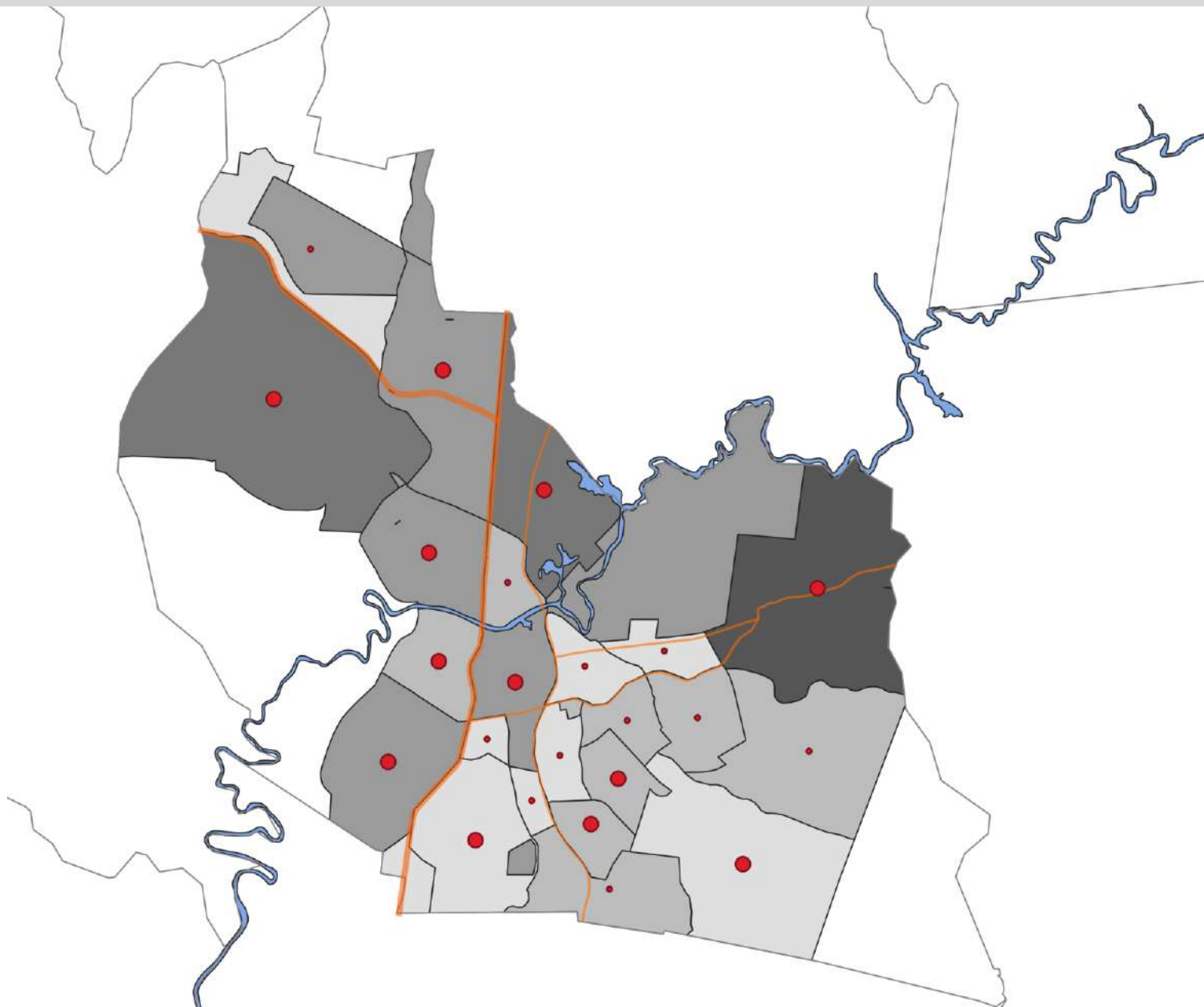
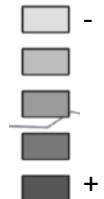




NÚMERO DE CASOS



POPULAÇÃO BAIROS

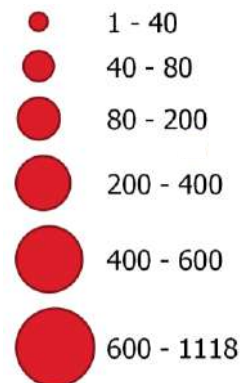


1) Casos confirmados divulgados em mídias, boletins e sites oficiais do município – Vigilância em Saúde; 2) População conforme IBGE censo 2010.

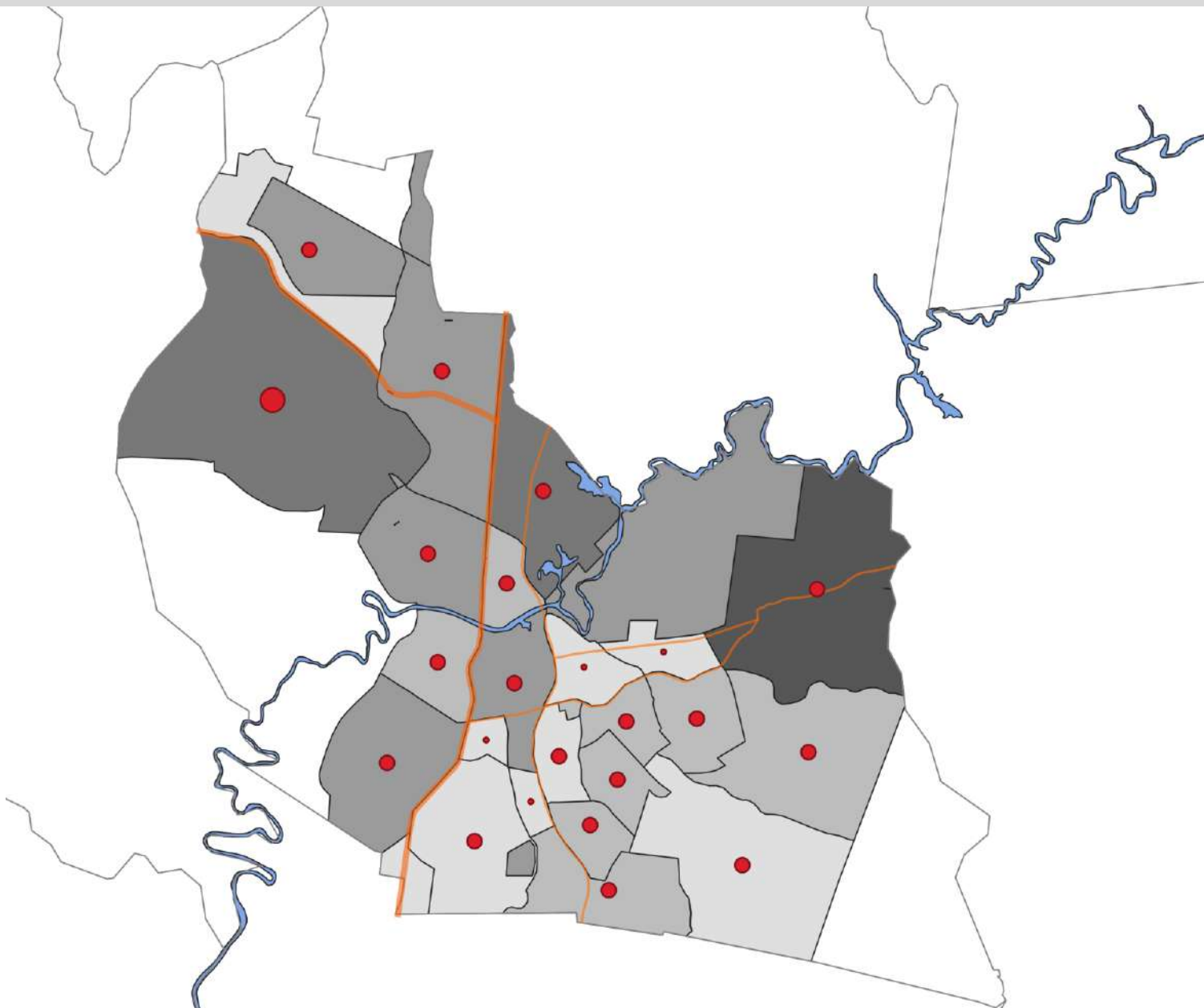
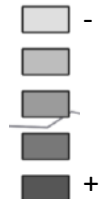




NÚMERO DE CASOS



POPULAÇÃO BAIROS

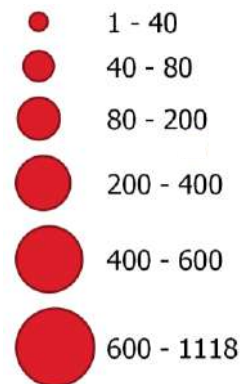


1) Casos confirmados divulgados em mídias, boletins e sites oficiais do município – Vigilância em Saúde; 2) População conforme IBGE censo 2010.

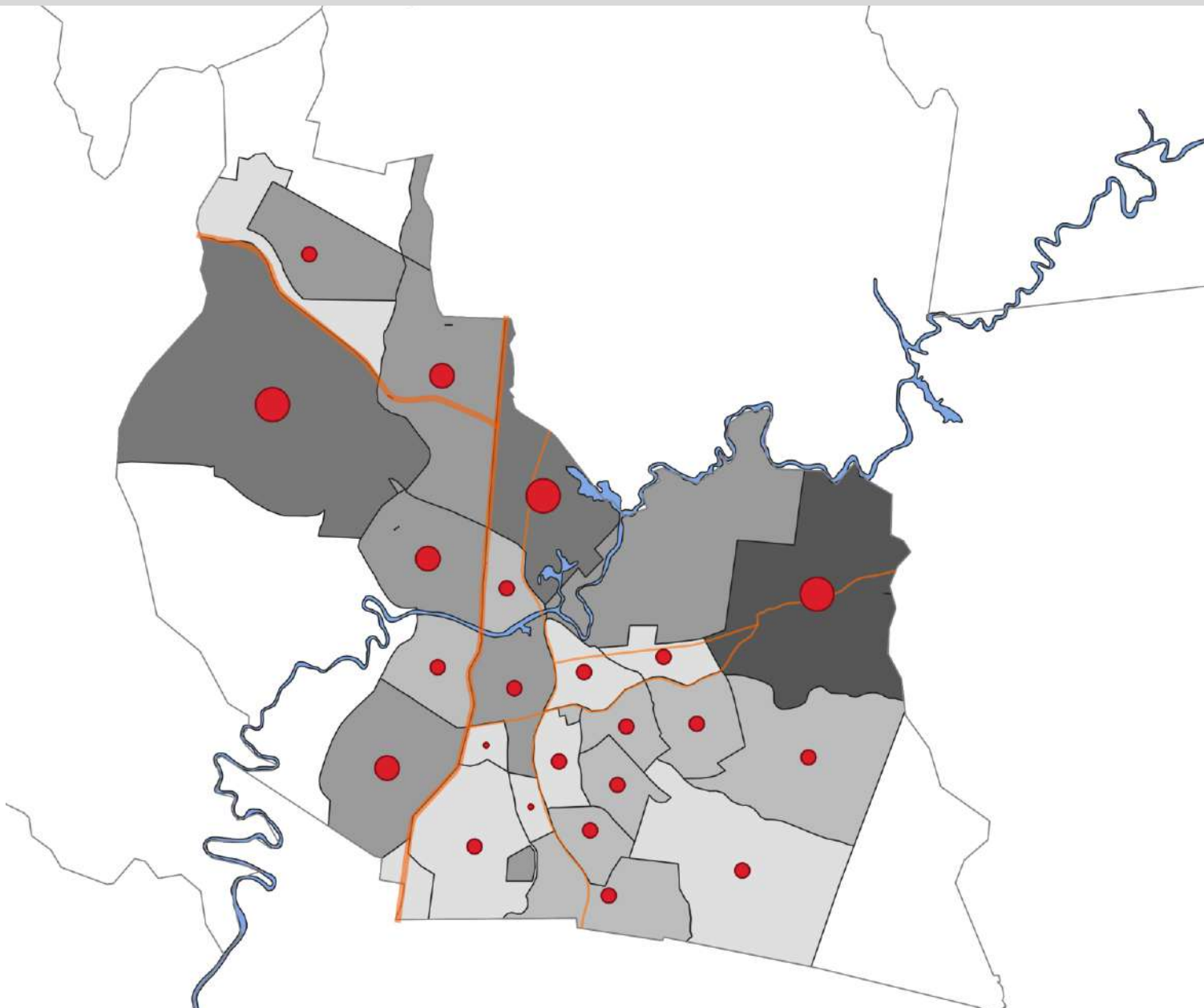
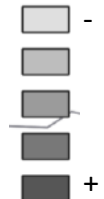




NÚMERO DE CASOS



POPULAÇÃO BAIROS

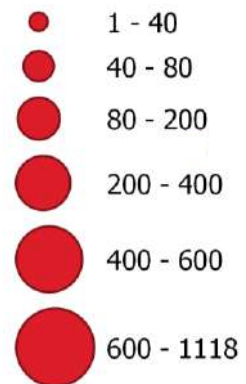


1) Casos confirmados divulgados em mídias, boletins e sites oficiais do município – Vigilância em Saúde; 2) População conforme IBGE censo 2010.

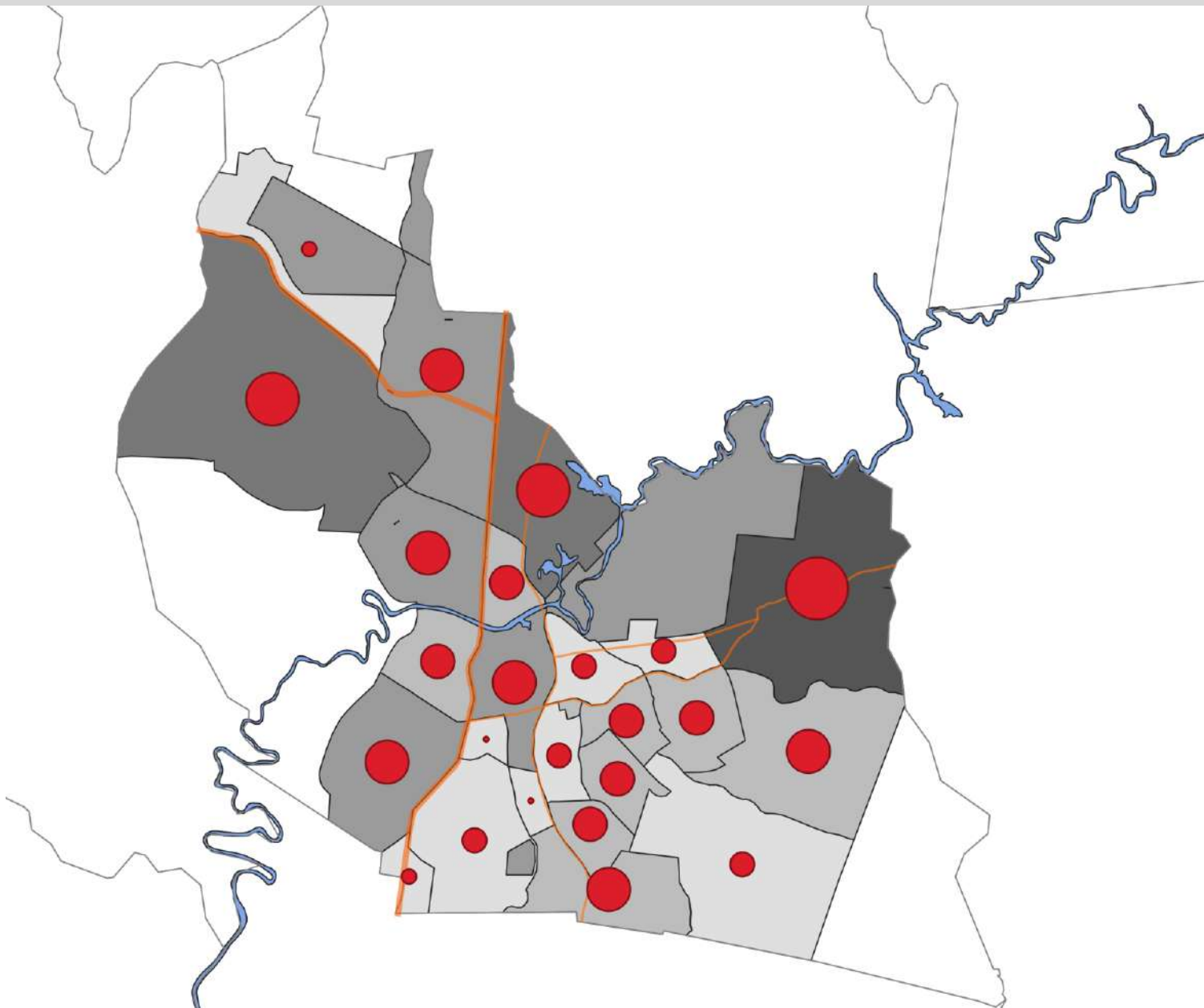
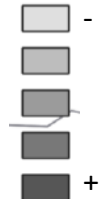




NÚMERO DE CASOS



POPULAÇÃO BAIROS




1) Casos confirmados divulgados em mídias, boletins e sites oficiais do município – Vigilância em Saúde; 2) População conforme IBGE censo 2010.

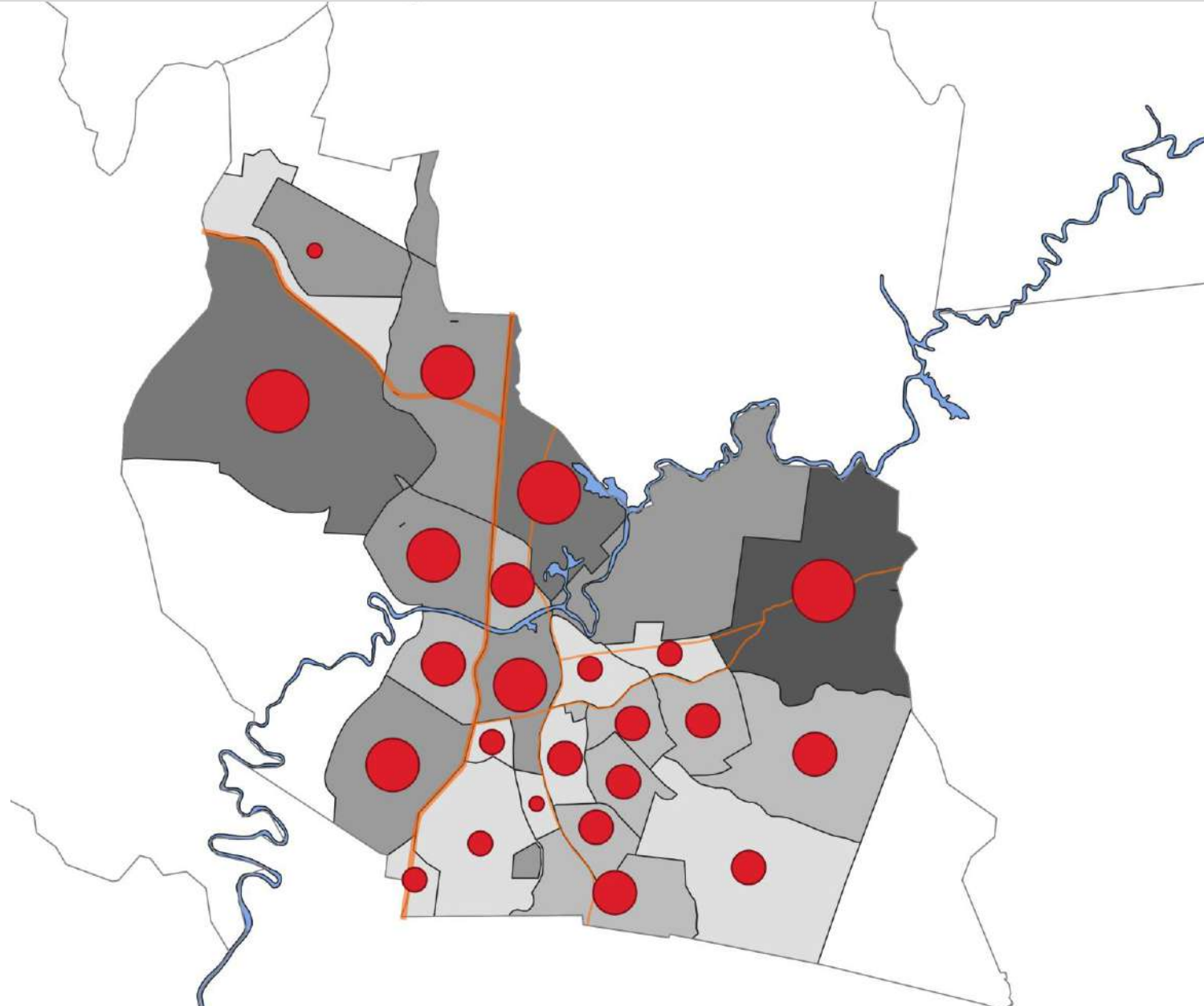




NÚMERO DE CASOS



POPULAÇÃO BAIROS




1) Casos confirmados divulgados em mídias, boletins e sites oficiais do município – Vigilância em Saúde; 2) População conforme IBGE censo 2010.

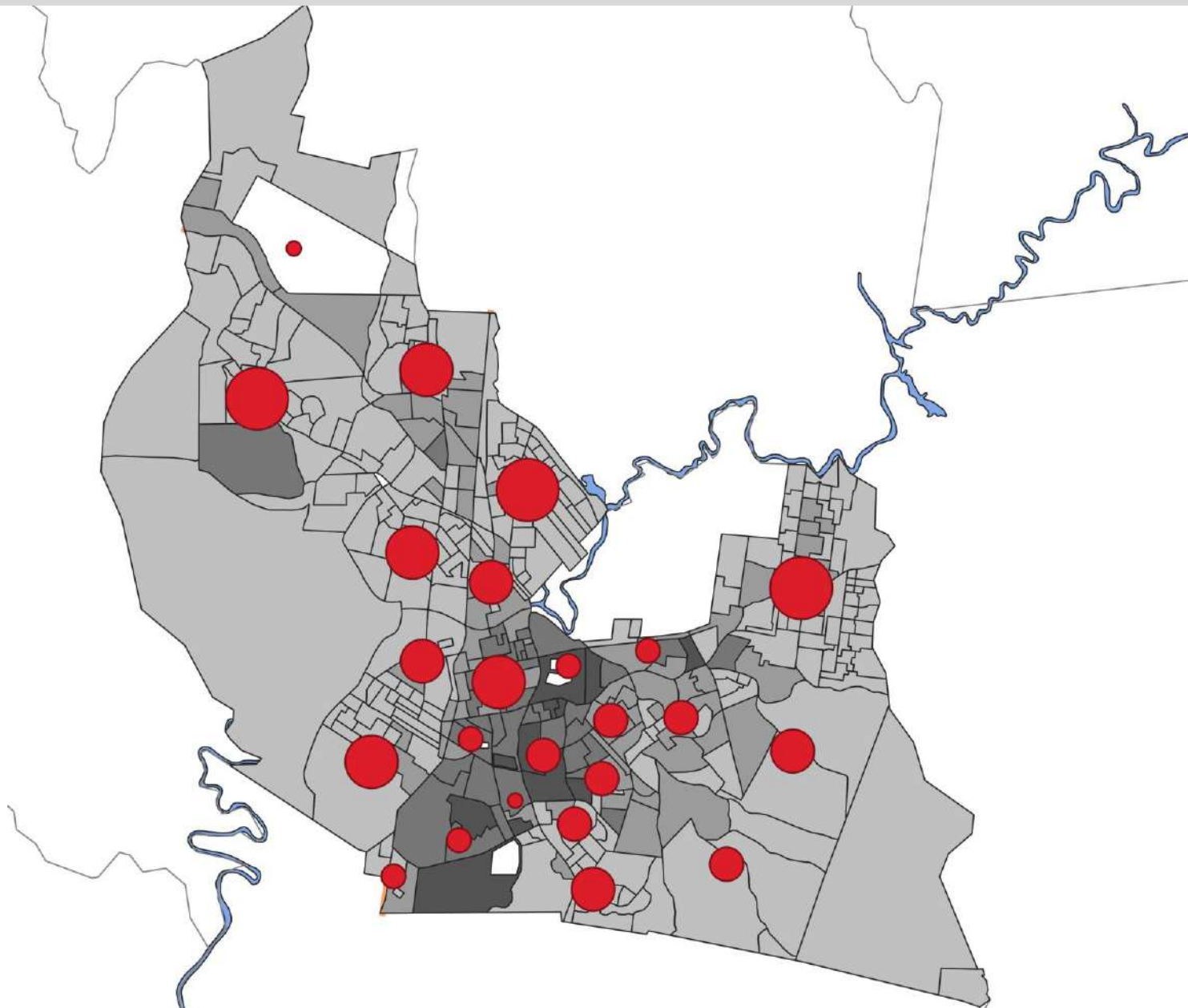




NÚMERO DE CASOS




RENDA MÉDIA SETORES IBGE



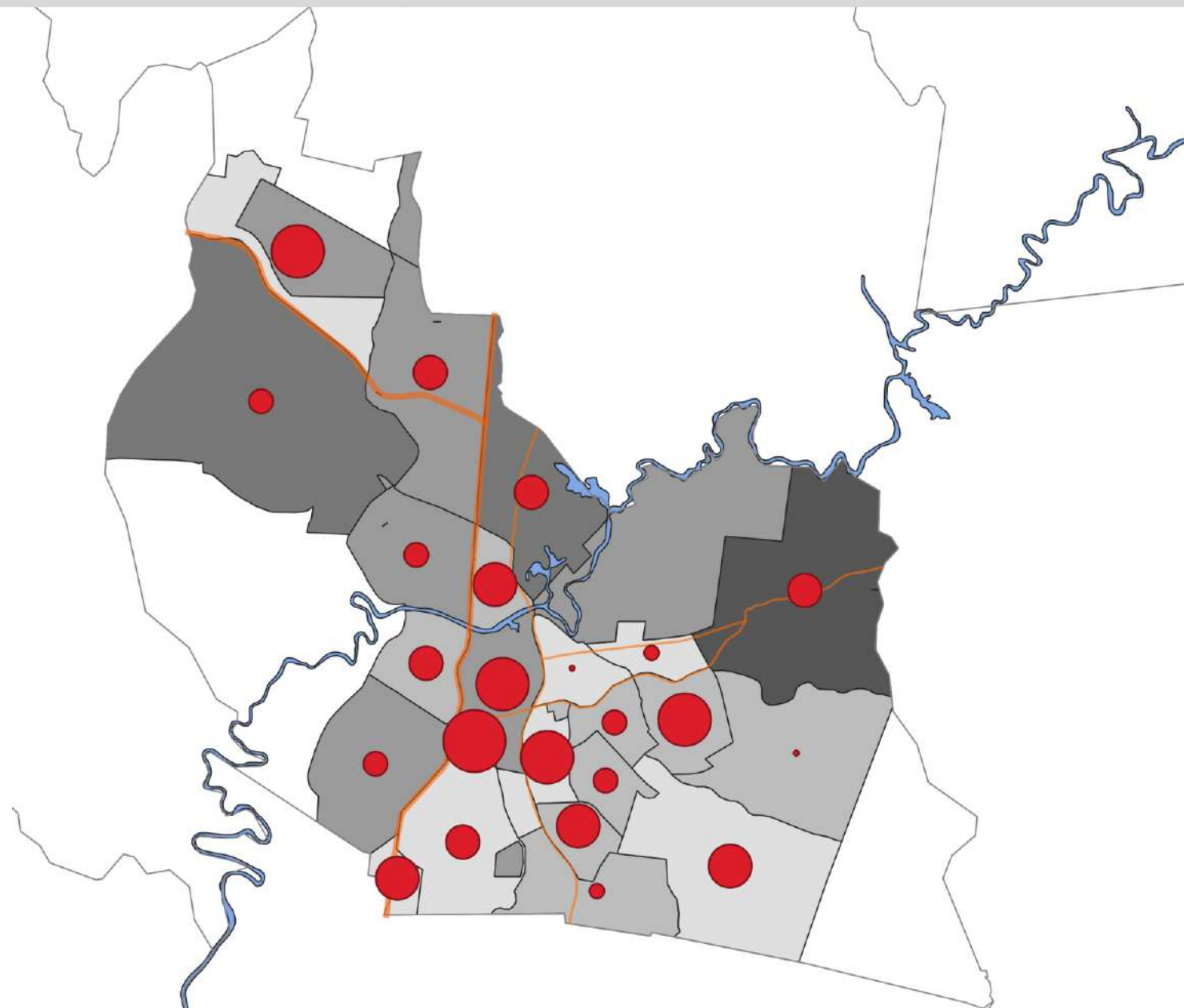
1) Casos confirmados divulgados em mídias, boletins e sites oficiais do município – Vigilância em Saúde; 2) Renda conforme IBGE Censo 2010.



CRESCIMENTO DE CASOS (%)




POPULAÇÃO BAIROS

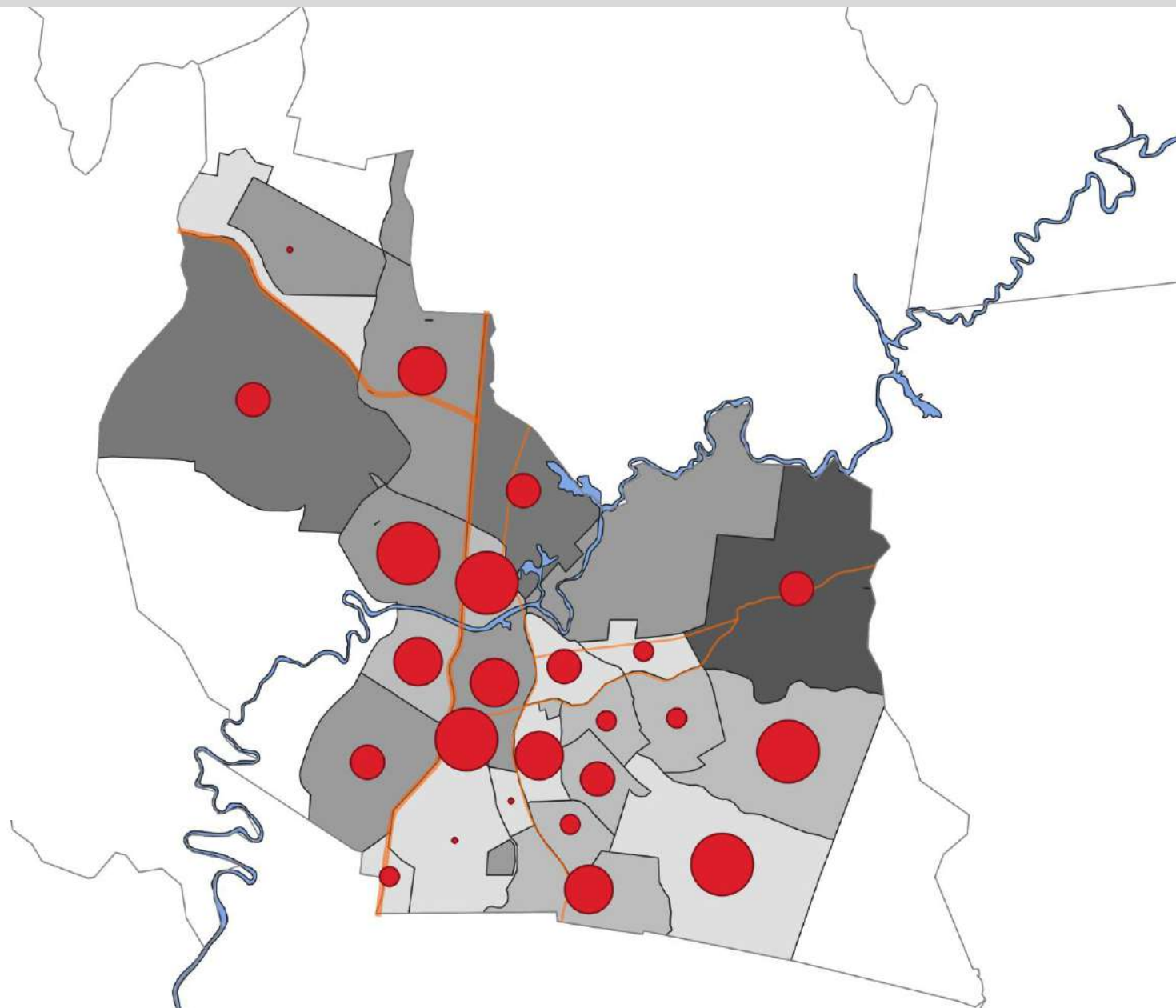


1) Casos confirmados divulgados em mídias, boletins e sites oficiais do município – Vigilância em Saúde; 2) População conforme IBGE censo 2010.

INCIDÊNCIA DE CASOS POR 100 MIL HABITANTES



POPULAÇÃO BAIROS



1) Casos confirmados divulgados em mídias, boletins e sites oficiais do município – Vigilância em Saúde; 2) População conforme IBGE censo 2010.



REALIZAÇÃO



APOIO



WORKSHOP DE MAPEAMENTO TEMÁTICO:

A C I D A D E E
A P A N D E M I A

APRESENTAÇÃO DE RESULTADOS

MAPAS ELABORADOS
DURANTE O WORKSHOP

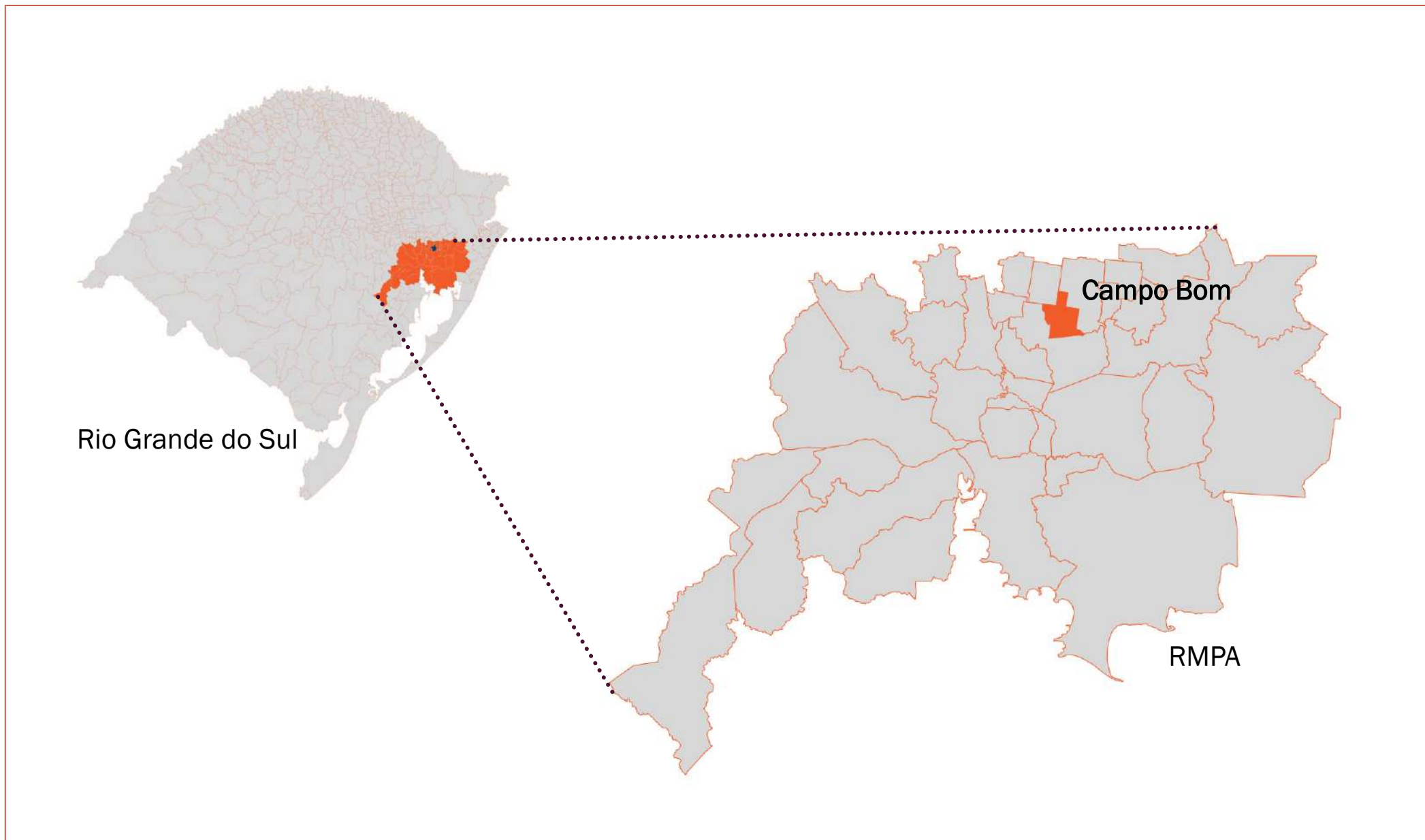
21/10 | 17H30



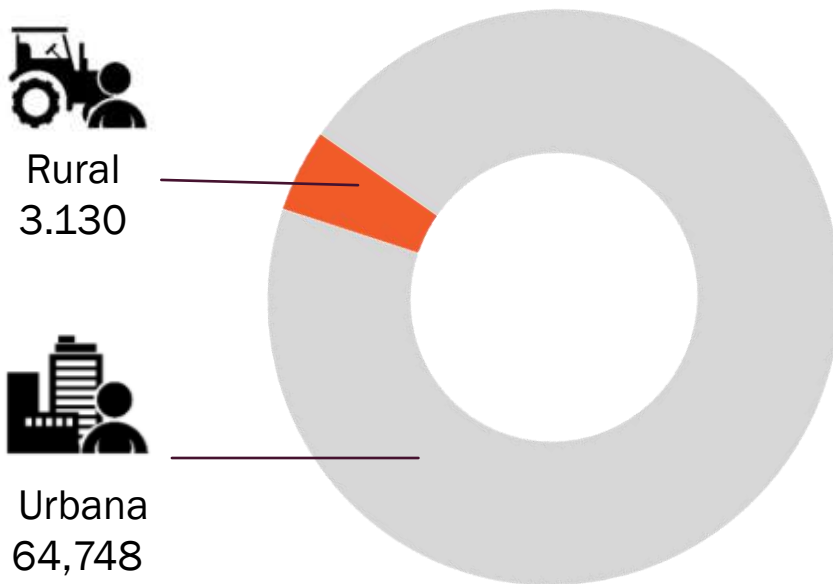
MAPEAMENTO DE CASOS DE COVID-19 NO MUNICÍPIO DE CAMPO BOM

Equipe . Luiza Brandalise . Osmar Morlin . Victória Rechden

LOCALIZAÇÃO - Em relação à RMPA



População estimada [2020]	69.458 pessoas
População no último censo [2010]	60.074 pessoas
Densidade demográfica [2010]	992,79 hab/km ²



Características da população em 2019



Perímetro urbano e rural

O MARCO ZERO . Em janeiro de 2020 a Região Metropolitana de Porto Alegre já levantava a primeira suspeita de infecção por Covid-19, com o avanço da doença alguns municípios iniciaram o processo de contagem e divulgação de casos. Com um hiato de 5 meses, o município de Campo Bom iniciou a confecção e divulgação dos Boletim Epidemiológicos em Julho de 2020.

NÚCLEOS DE CONTÁGIO . Ao entrar em contato com a enfermeira chefe da Vigilância Sanitária Municipal, fomos informados que o contágio está predominantemente ligado ao núcleo familiar e suas atividades, sendo excluída a possibilidade de ondas de contaminação em empresas ou comércios. Porém salienta que notou-se um aumento de casos após o feriado do Dia das Mães. Moradores da cidade afirmam que as aglomerações em locais públicos do Centro seguiram em fluxo constante e que o uso dos equipamentos de proteção é bastante negligenciado nestes espaços.



Boletim epidemiológico 20/10.



Boletim epidemiológico 19/10.

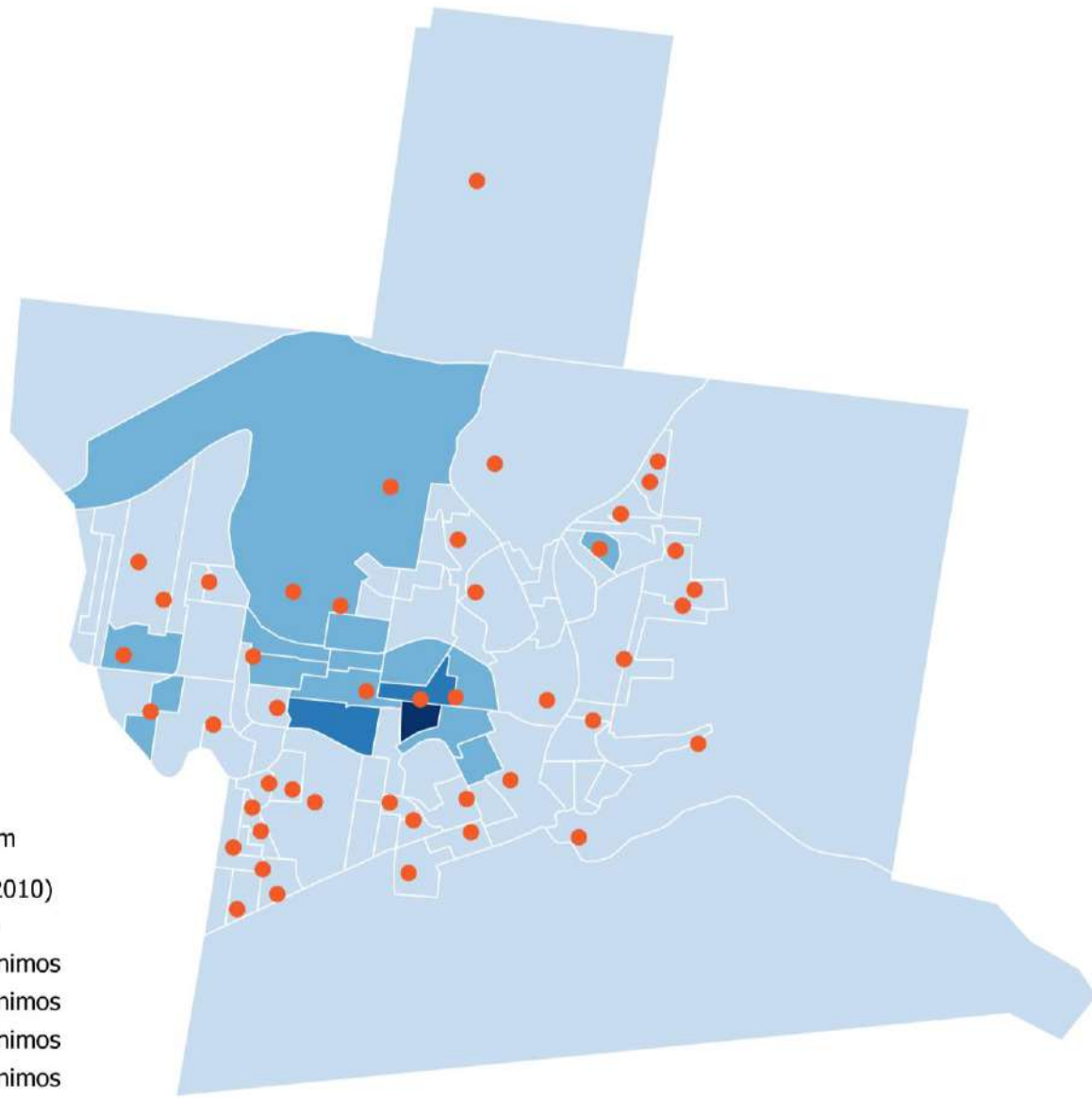


Formato de boletim disponibilizado pela prefeitura a partir de Junho/2020: campobom.rs.gov.br/pt-br/covid-19

MAPEAMENTO .

Bairros x Renda Mensal (Censo 2010)

- Bairros Campo Bom
- Renda Mensal (Censo 2010)
- 1 Salário Mínimo
 - 1 - 3 Salários Mínimos
 - 3 - 4 Salários Mínimos
 - 4 - 5 Salários Mínimos
 - 5 - 6 Salários Mínimos

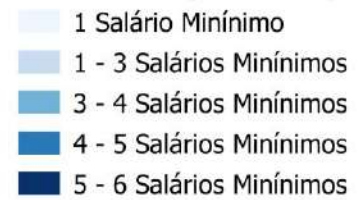


MAPEAMENTO . Casos no início da contagem x Renda Mensal (Censo 2010)

Casos por Bairros (20/06)

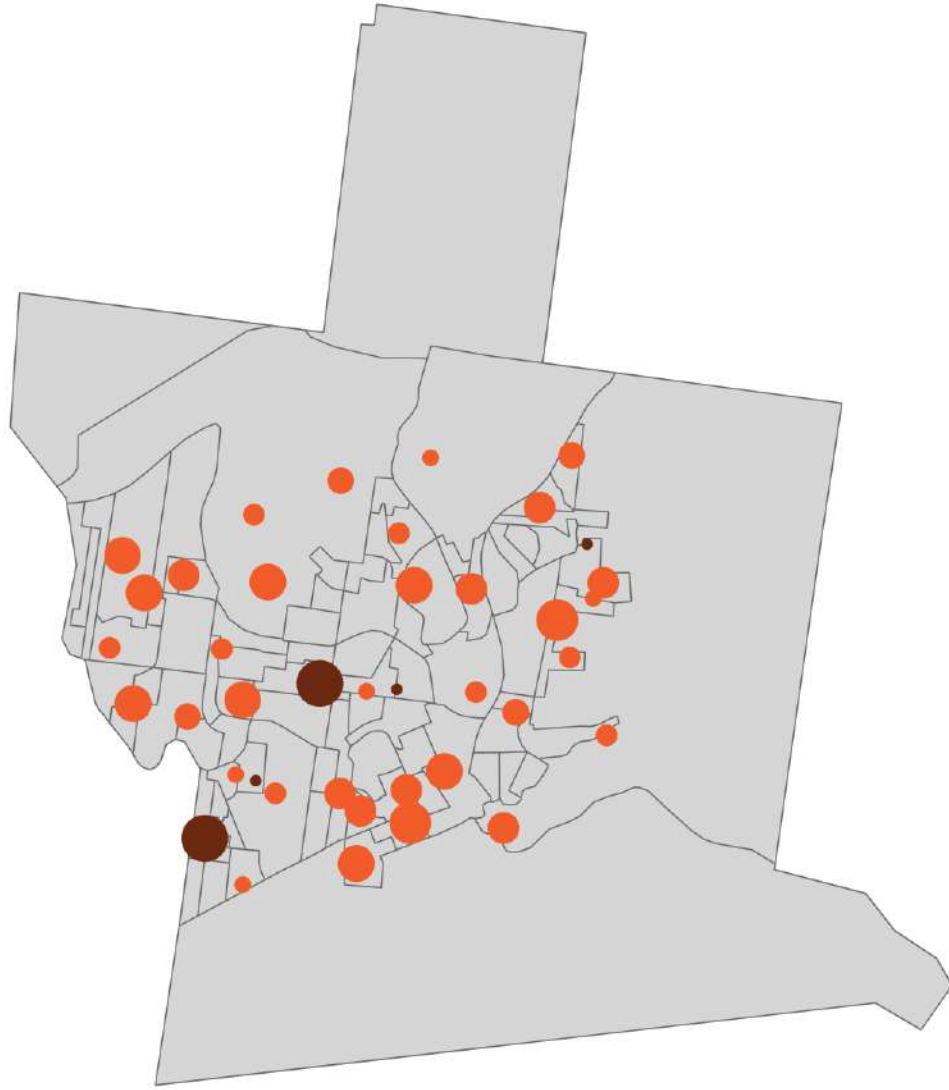



Renda Mensal (Censo 2010)



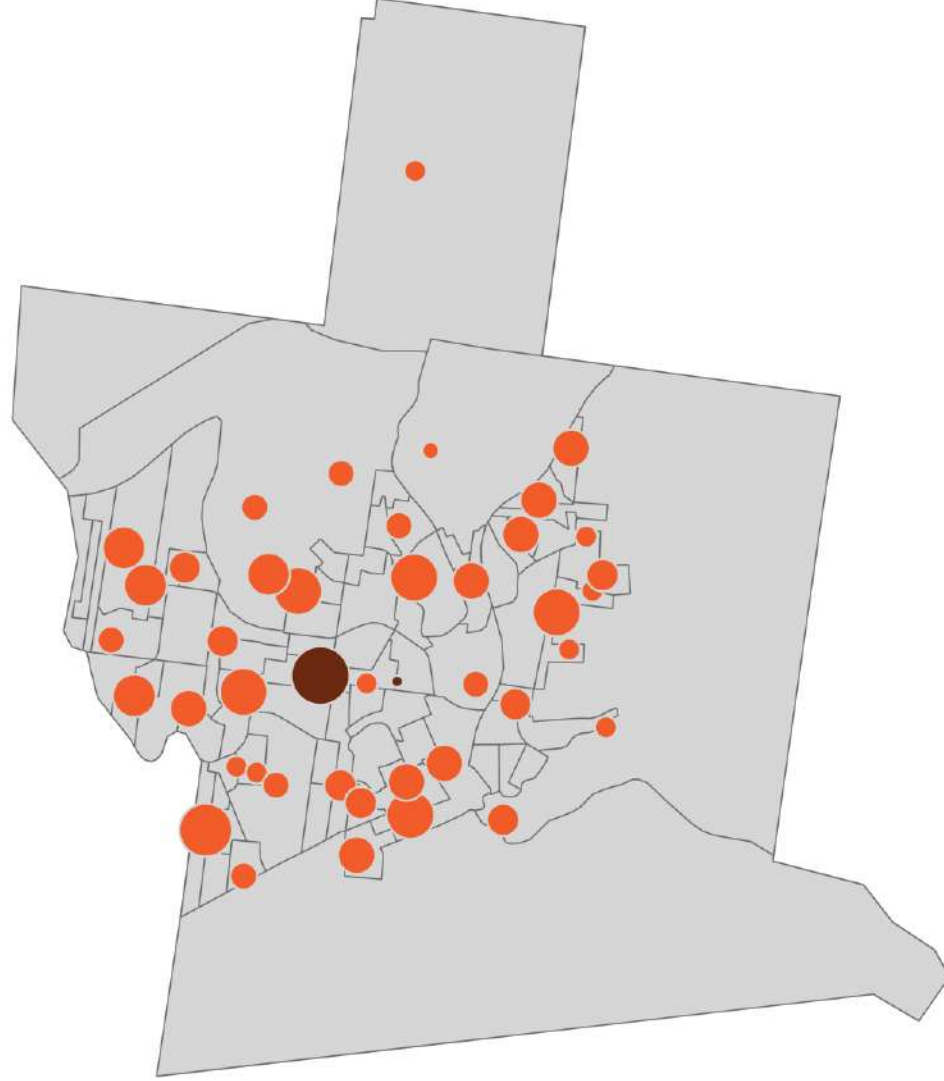
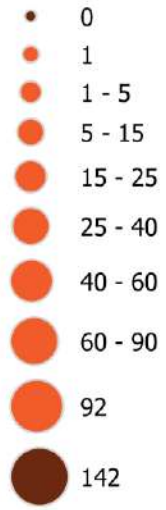
MAPEAMENTO - Início da contagem (20/07)

Casos por bairro (20/08)



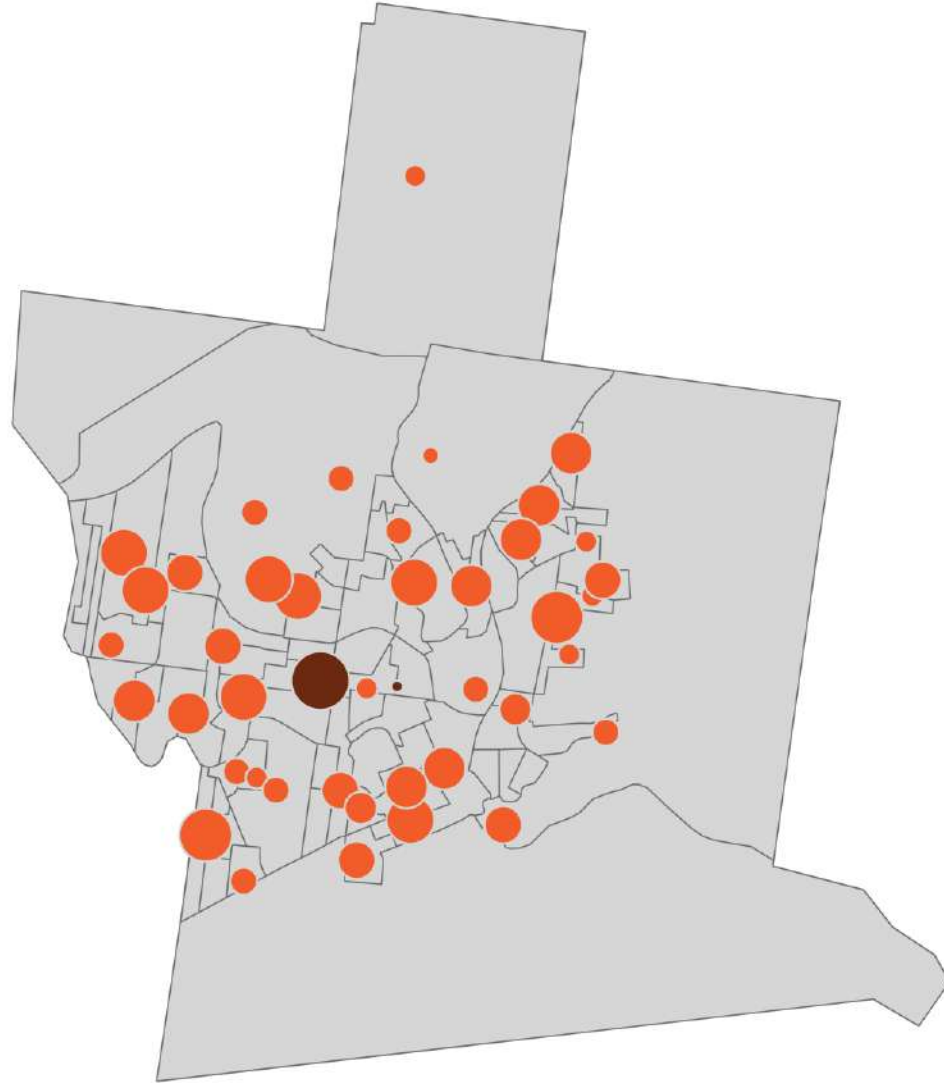
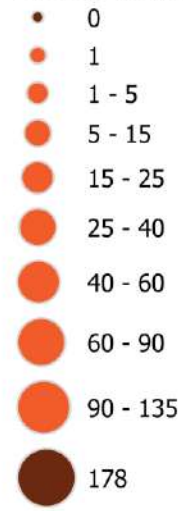
MAPEAMENTO - Período 01 (19/07 à 08/08)

Casos por bairro (08/08)



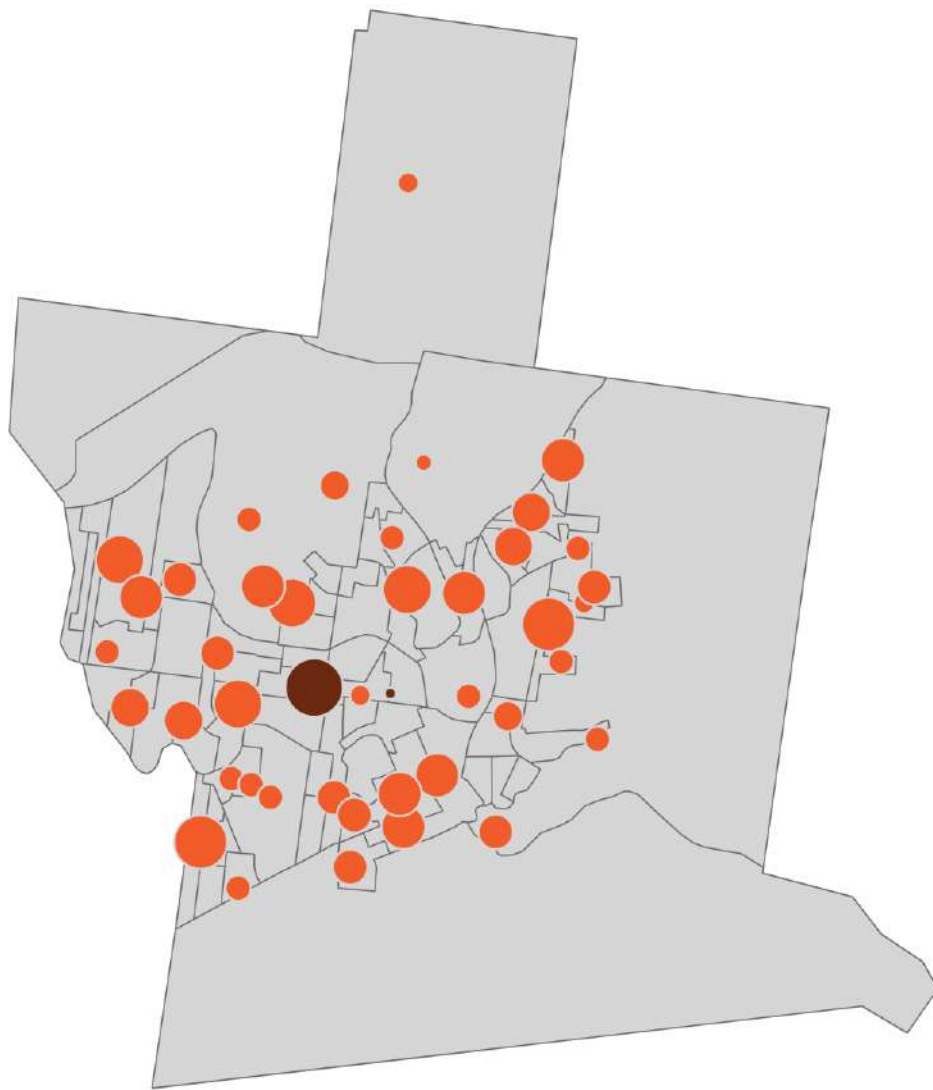
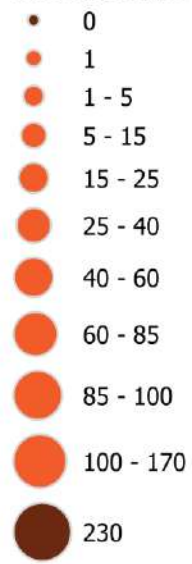
MAPEAMENTO . Período 02 (16/08 à 05/09)

Casos por bairro (05/09)



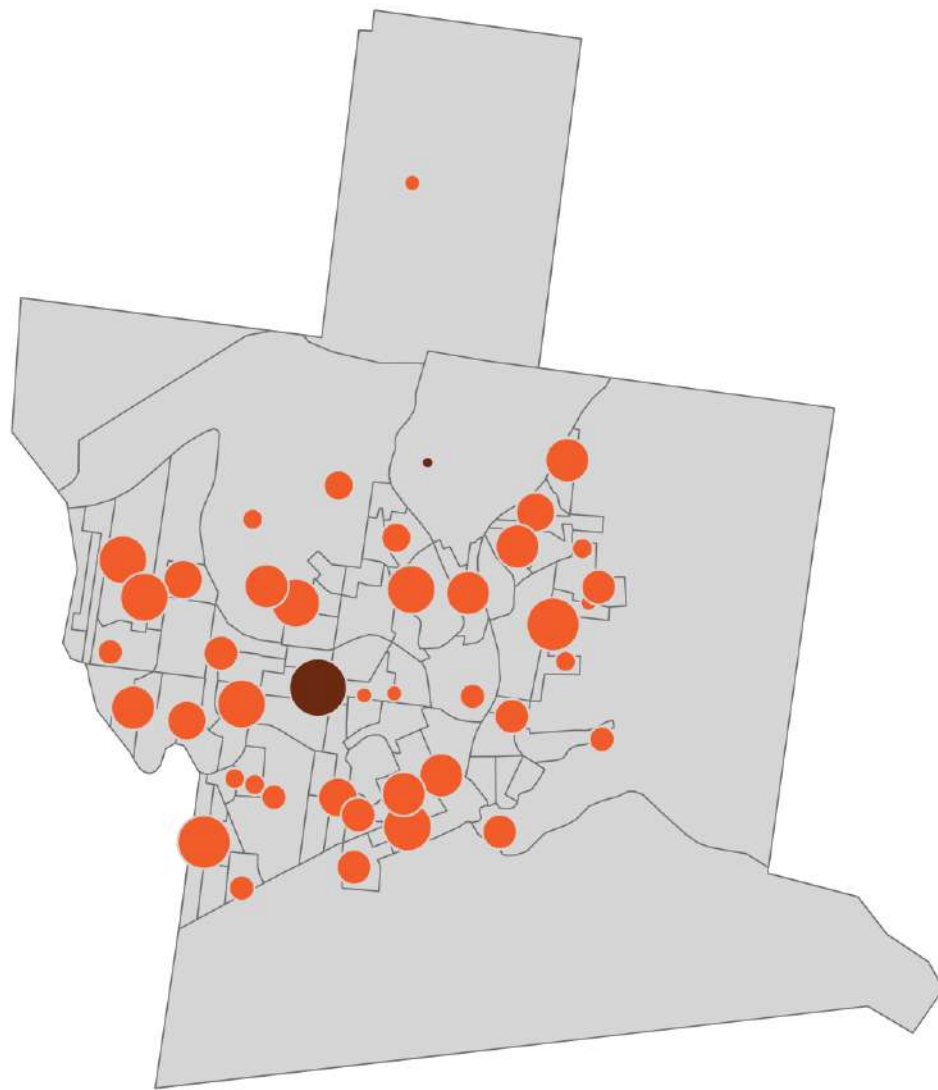
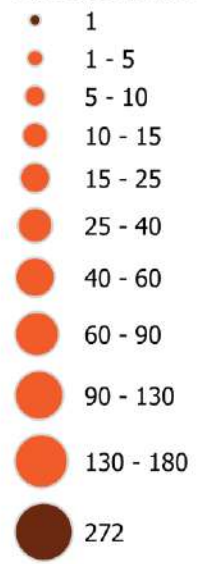
MAPEAMENTO - Período 03 (06/09 à 26/10)

Casos por bairro (26/10)

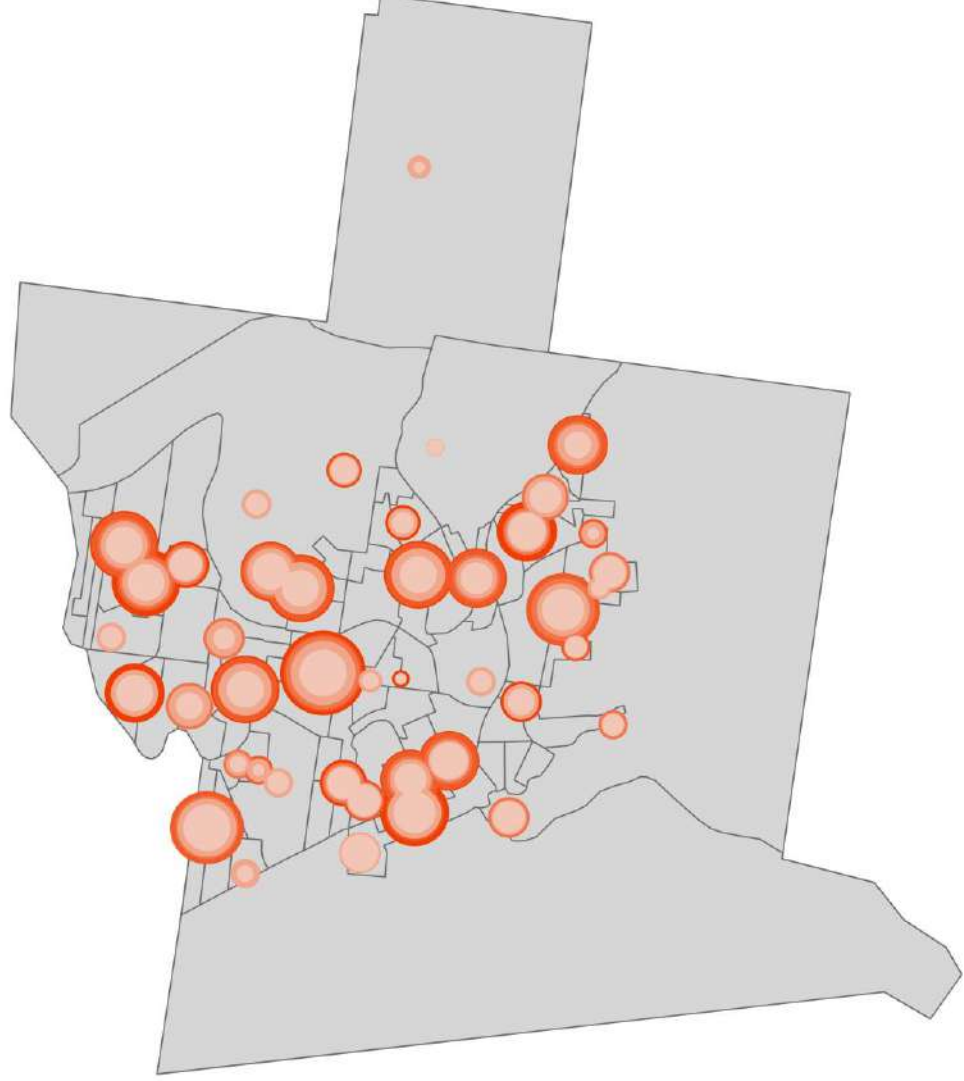


MAPEAMENTO - Período 01 (04/10 à 17/10)

Casos por bairro (17/10)



MAPEAMENTO . Progressão de casos



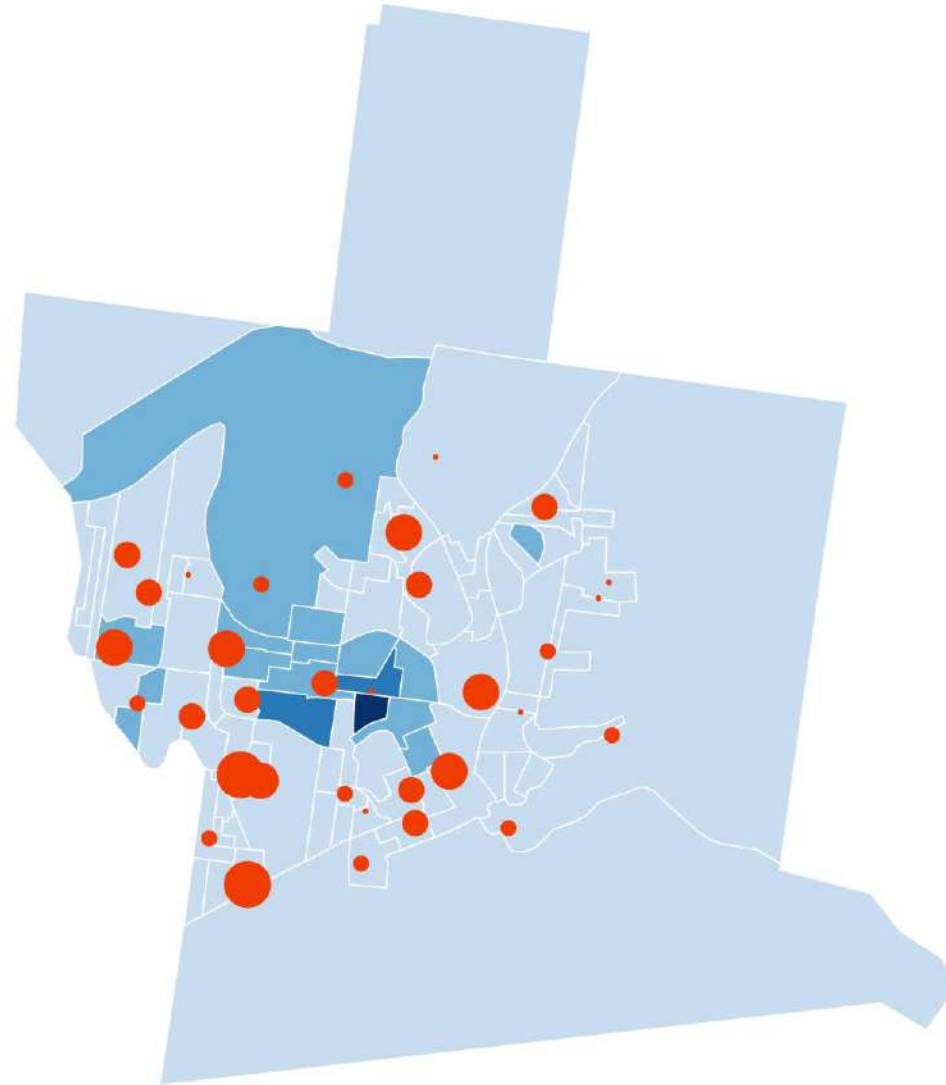
MAPEAMENTO . Progressão percentual

P01 PERCENTUAL

- 0 - 75
- 75 - 133
- 133 - 181
- 181 - 250
- 250 - 500

V005 copiar

- 1 - 3 SALÁRIOS MÍNIMOS
- 3 - 4 SALÁRIOS MÍNIMOS
- 4 - 5 SALÁRIOS MÍNIMOS
- 5 - 6 SALÁRIOS MÍNIMOS



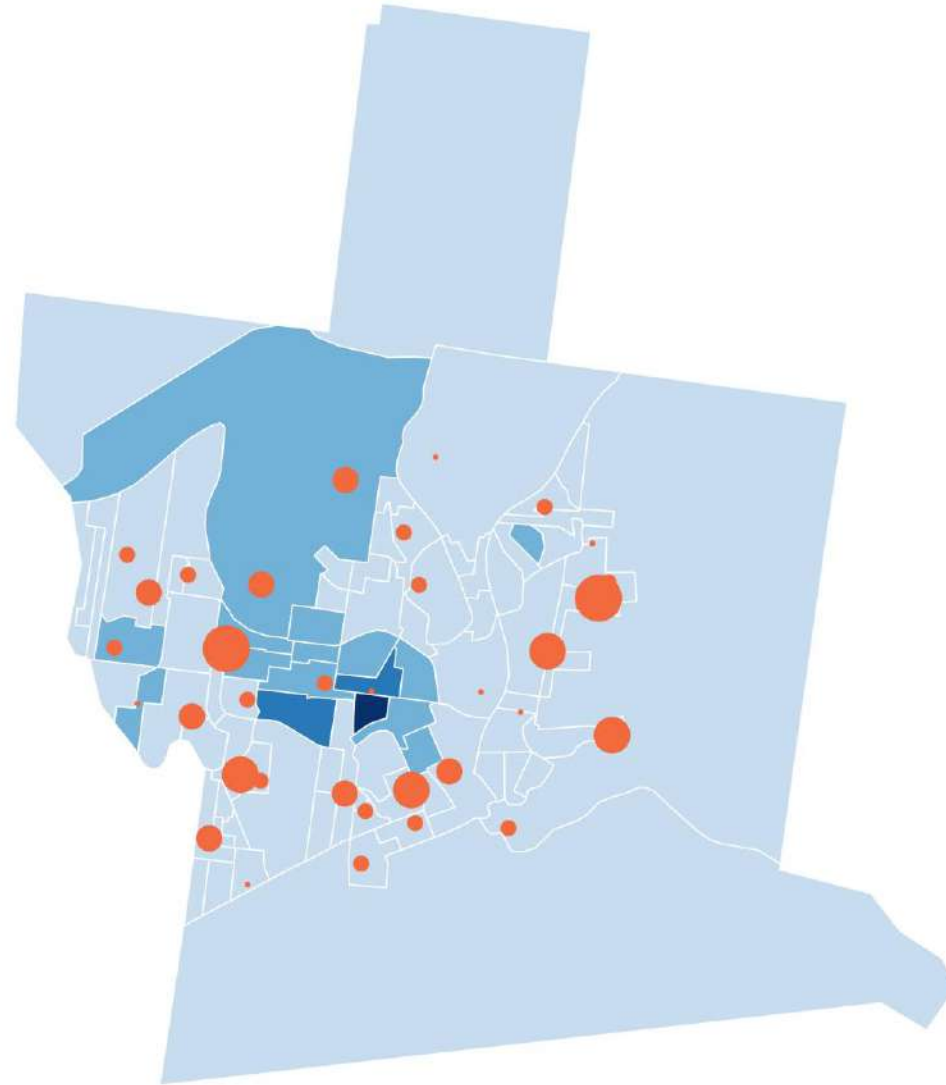
MAPEAMENTO . Progressão percentual

P02 PERCENTUAL

- 0 - 10
- 10 - 24
- 24 - 36
- 36 - 67
- 67 - 100

V005 copiar

- 1 - 3 SALÁRIOS MÍNIMOS
- 3 - 4 SALÁRIOS MÍNIMOS
- 4 - 5 SALÁRIOS MÍNIMOS
- 5 - 6 SALÁRIOS MÍNIMOS



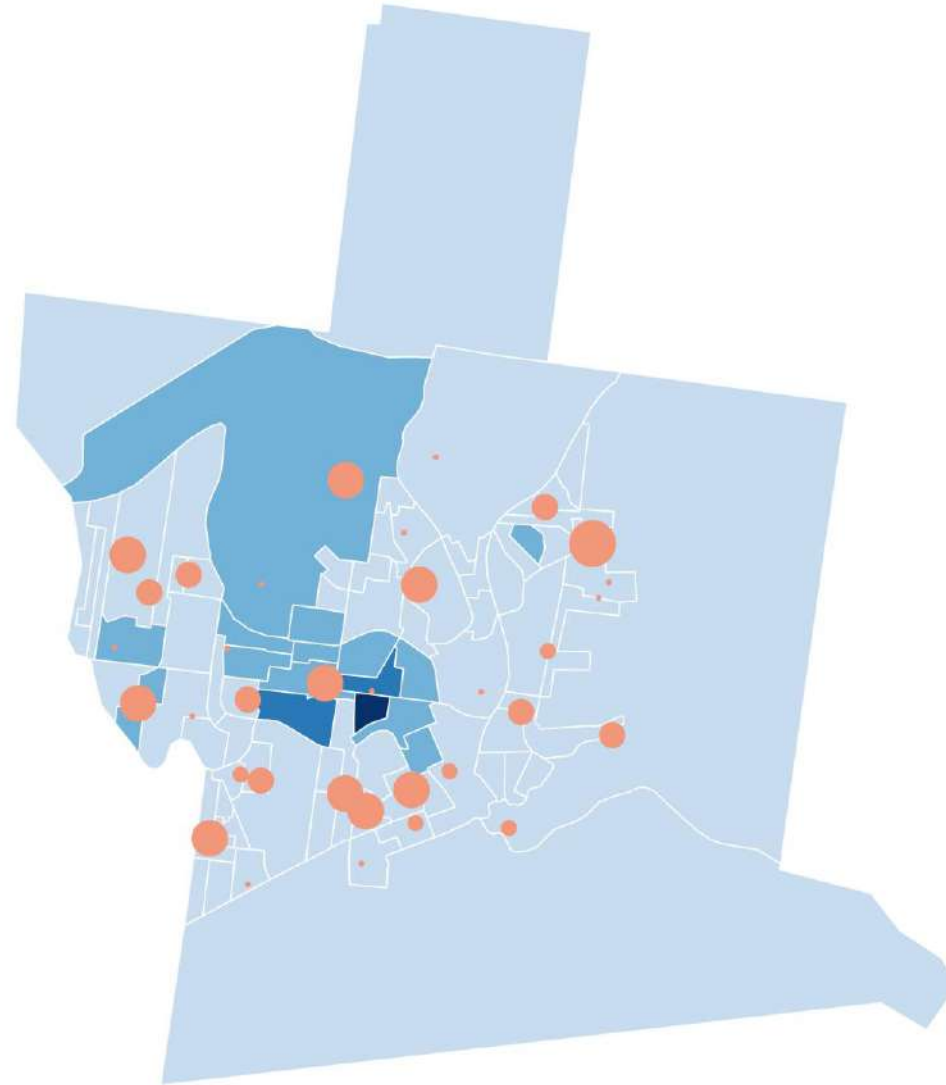
MAPEAMENTO . Progressão percentual

P03 PERCENTUAL

- 0 - 3,7
- 3,7 - 10
- 10 - 15,4
- 15,4 - 26,3
- 26,3 - 40

V005 copiar

- 1 - 3 SALÁRIOS MÍNIMOS
- 3 - 4 SALÁRIOS MÍNIMOS
- 4 - 5 SALÁRIOS MÍNIMOS
- 5 - 6 SALÁRIOS MÍNIMOS



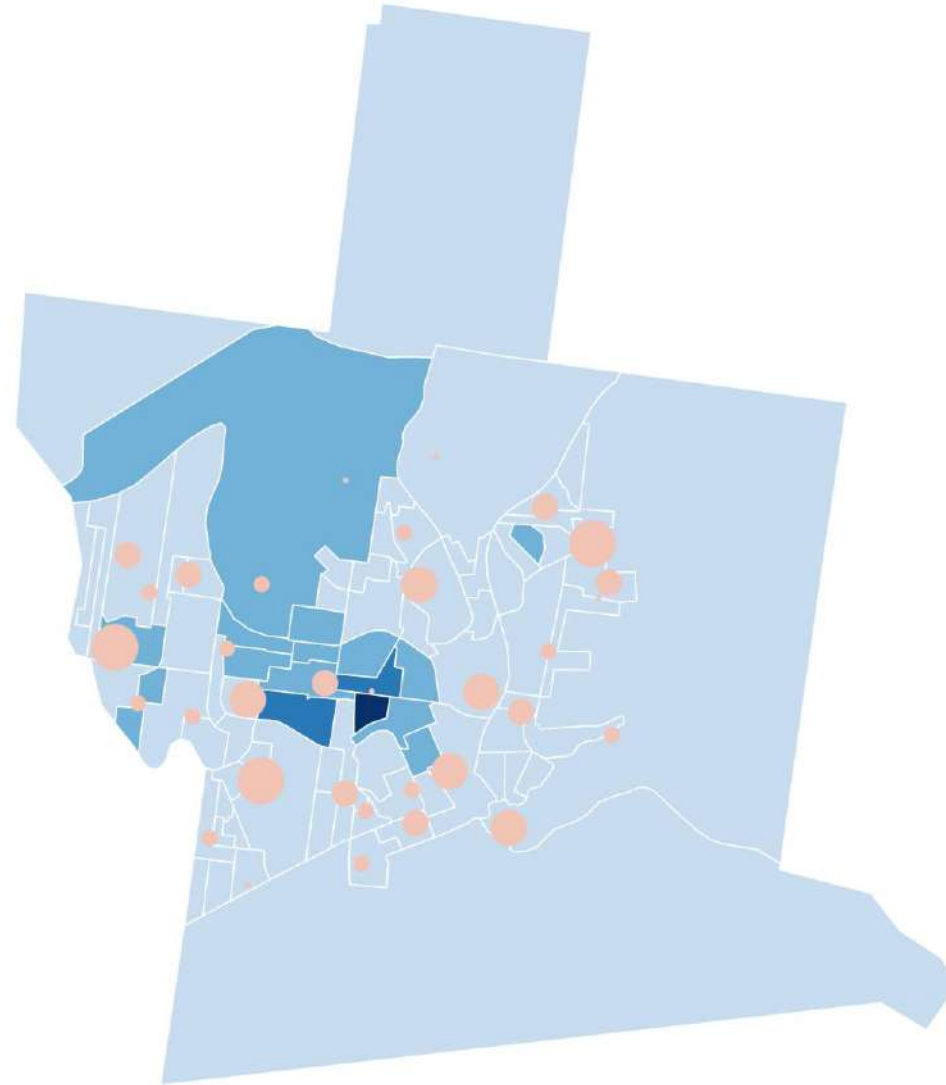
MAPEAMENTO . Progressão percentual

P04 PERCENTUAL

- 0 - 0
- 0 - 9,1
- 9,1 - 13
- 13 - 18,2
- 18,2 - 28,6

V005 copiar

- 1 - 3 SALÁRIOS MÍNIMOS
- 3 - 4 SALÁRIOS MÍNIMOS
- 4 - 5 SALÁRIOS MÍNIMOS
- 5 - 6 SALÁRIOS MÍNIMOS



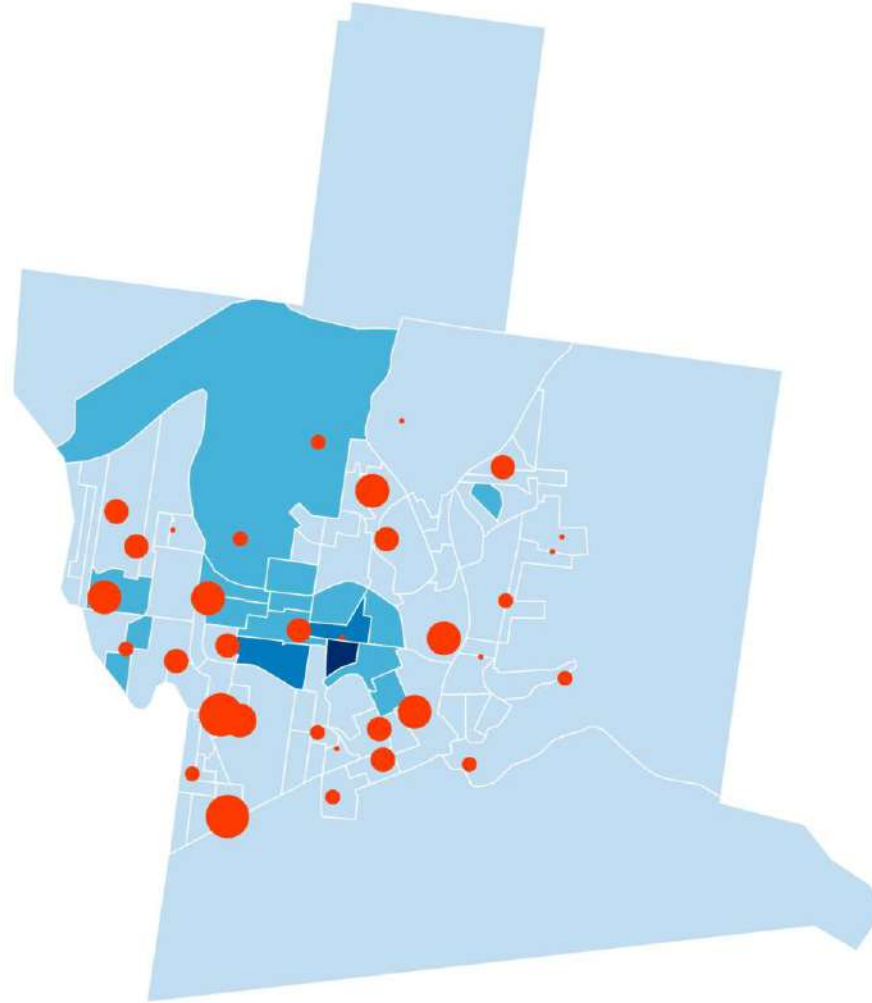
MAPEAMENTO . Progressão percentual

P01 PERCENTUAL

- 0 - 75
- 75 - 133
- 133 - 181
- 181 - 250
- 250 - 500

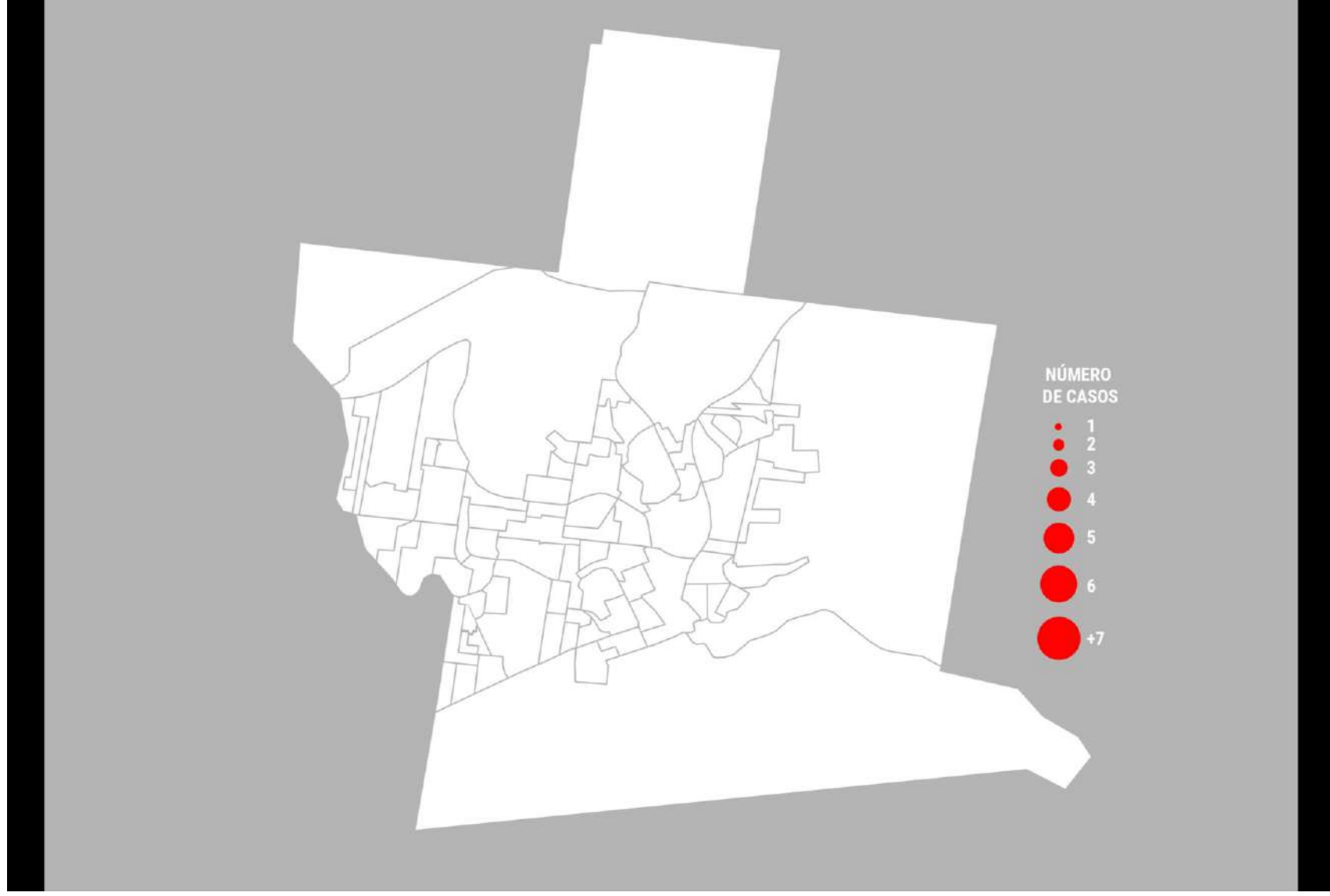
V005 copiar

- 1 - 3 SALÁRIOS MÍNIMOS
- 3 - 4 SALÁRIOS MÍNIMOS
- 4 - 5 SALÁRIOS MÍNIMOS
- 5 - 6 SALÁRIOS MÍNIMOS



MAPEAMENTO .

Casos diários por período de contagem



WORKSHOP DE MAPEAMENTO TEMÁTICO:

A CIDADE E A PANDEMIA

APRESENTAÇÃO DE RESULTADOS

MAPAS ELABORADOS
DURANTE O WORKSHOP

21/10 | 17H30



OBRIGADX!

Equipe . Luiza Brandalise . Osmar Morlin . Victória Rechden

A CIDADE E A PANDEMIA

WORKSHOP DE MAPEAMENTO TEMÁTICO

GRUPO CANOAS

LAUREN OLIVEIRA, NATHÁLIA GOMES E NICOLI KLAUCK



RELAÇÃO DE CASOS DE COVID-19 POR RENDA FAMILIAR

CANOAS, RS - 2020

RELAÇÃO DE RENDA POR REGIÃO CENSITÁRIA – IBGE 2010

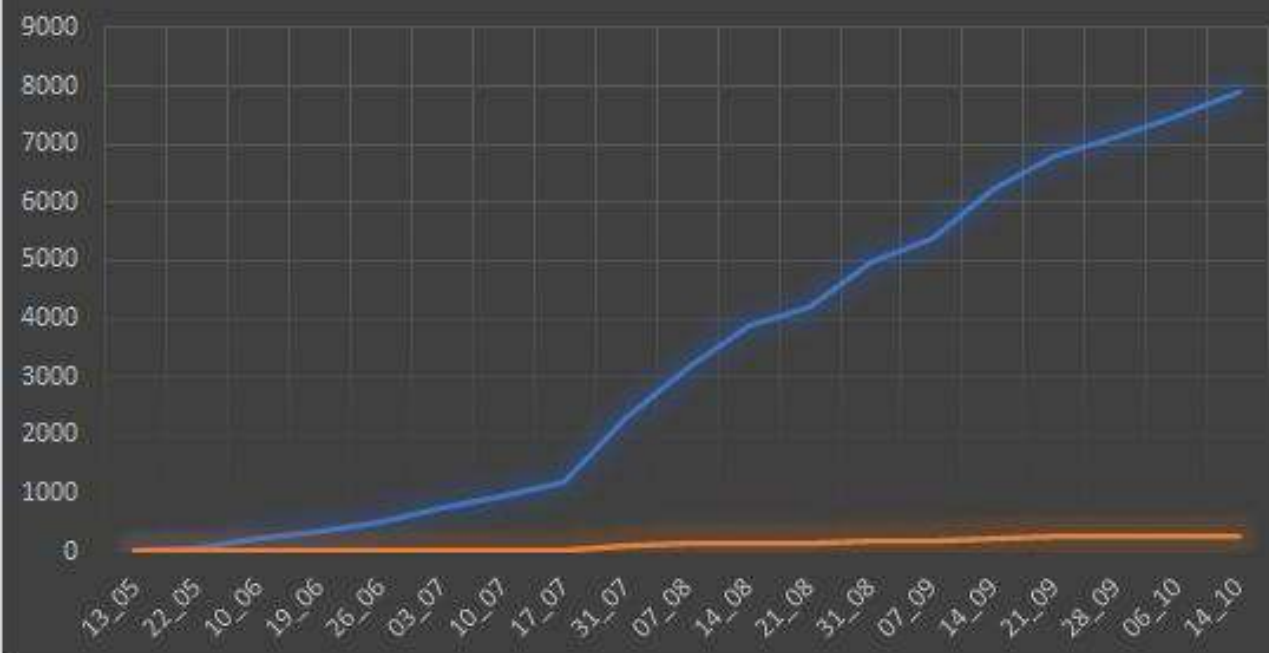


- UBS
- UPA
- ⊕ HOSPITAIS
- SISTEMA VIÁRIO PRINCIPAL

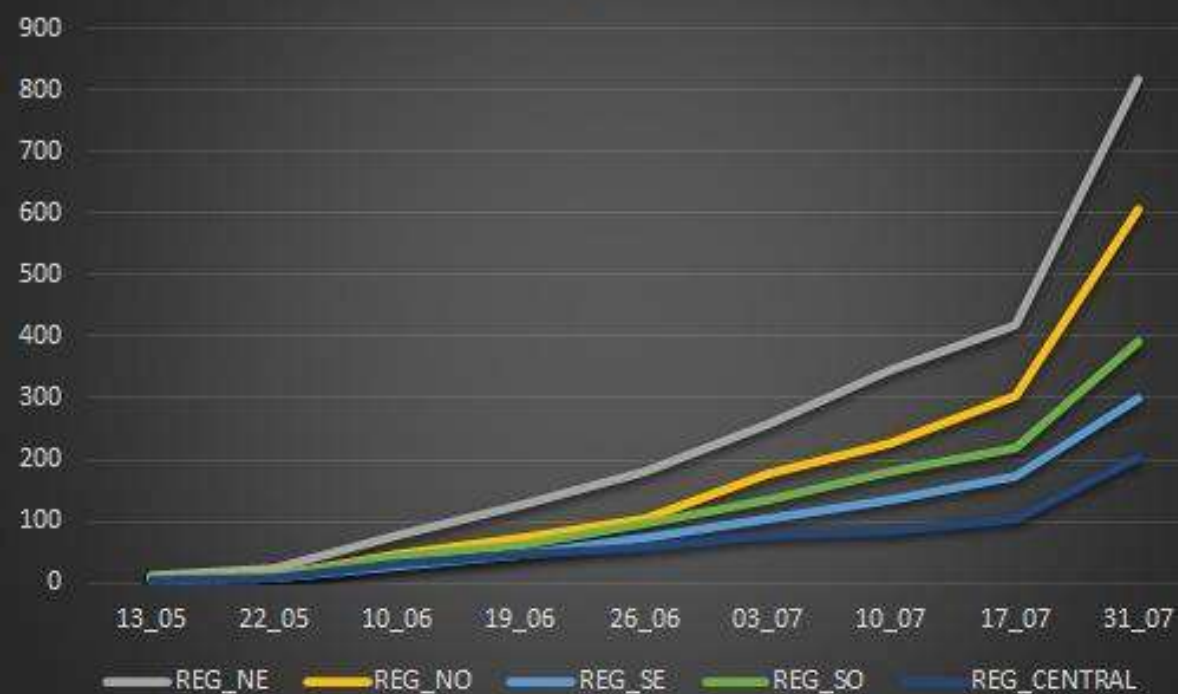


Casos gerais por semana

CASOS ÓBITOS



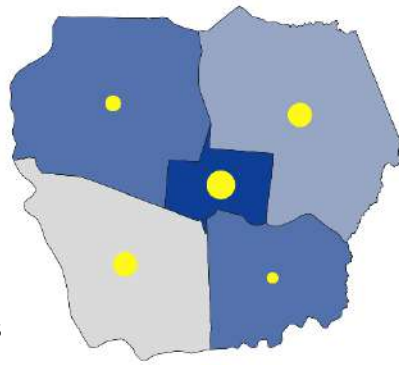
Casos por região por semana



RELAÇÃO DE AUMENTO DE CASOS DE COVID-19

CANOAS, RS - 2020

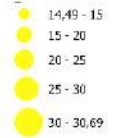
MAIO




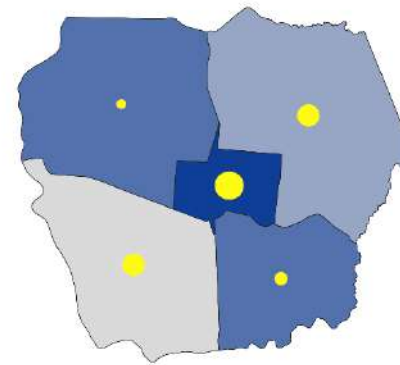
DENSIDADE DEMOGRÁFICA IBGE 2010



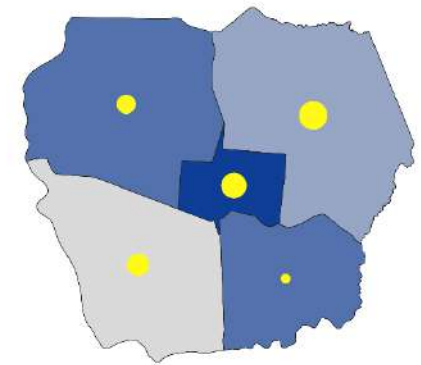
INCIDÊNCIA DE CASOS



JUNHO



JULHO



MAUNICÍPIO DE NOVO HAMBURGO



MAPEAMENTO COVID-19

ALUNOS: AMANDA KESKE , ANNE TRINDADE E RODRIGO JUNGES

RIO GRANDE DO SUL


INFORMAÇÕES OBTIDAS ATÉ O DIA 20/10/2020

TX DE CRESCIMENTO EM 7 DIAS: 0,79%



**POPULAÇÃO
TOTAL**

11.377.239



**CASOS
CONFIRMADOS**

224.020



**INCIDÊNCIA POR
100.000hab**

1.969,0




**LETALIDADE
HOSPITALAR**

34,9%



LETALIDADE

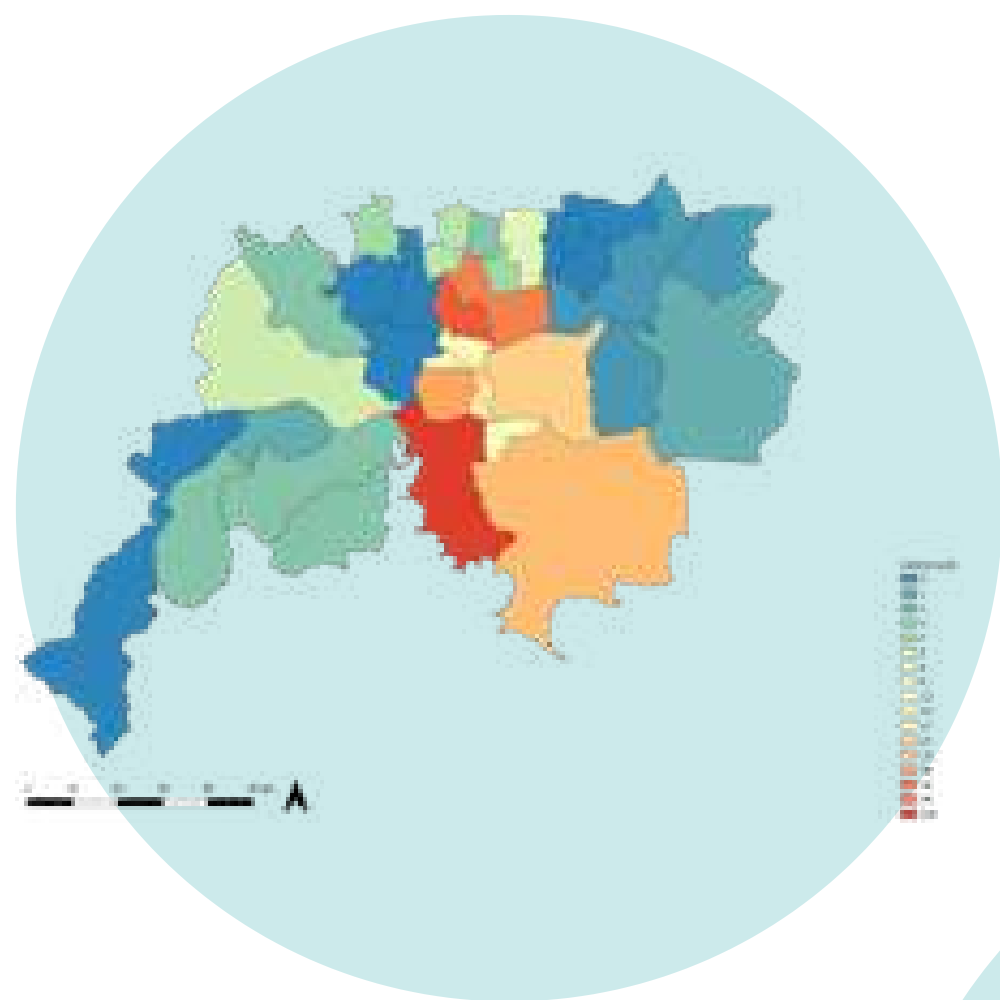
2,4%



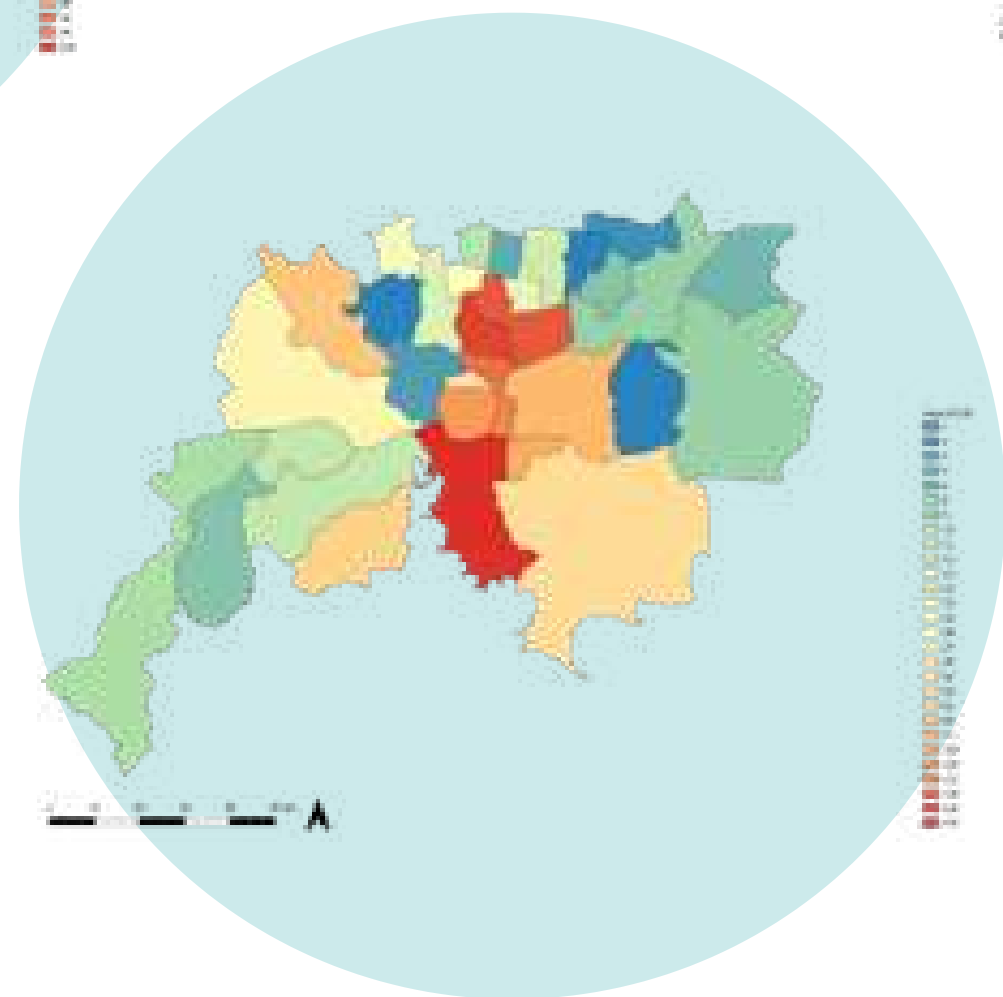
ÓBITOS

5.388

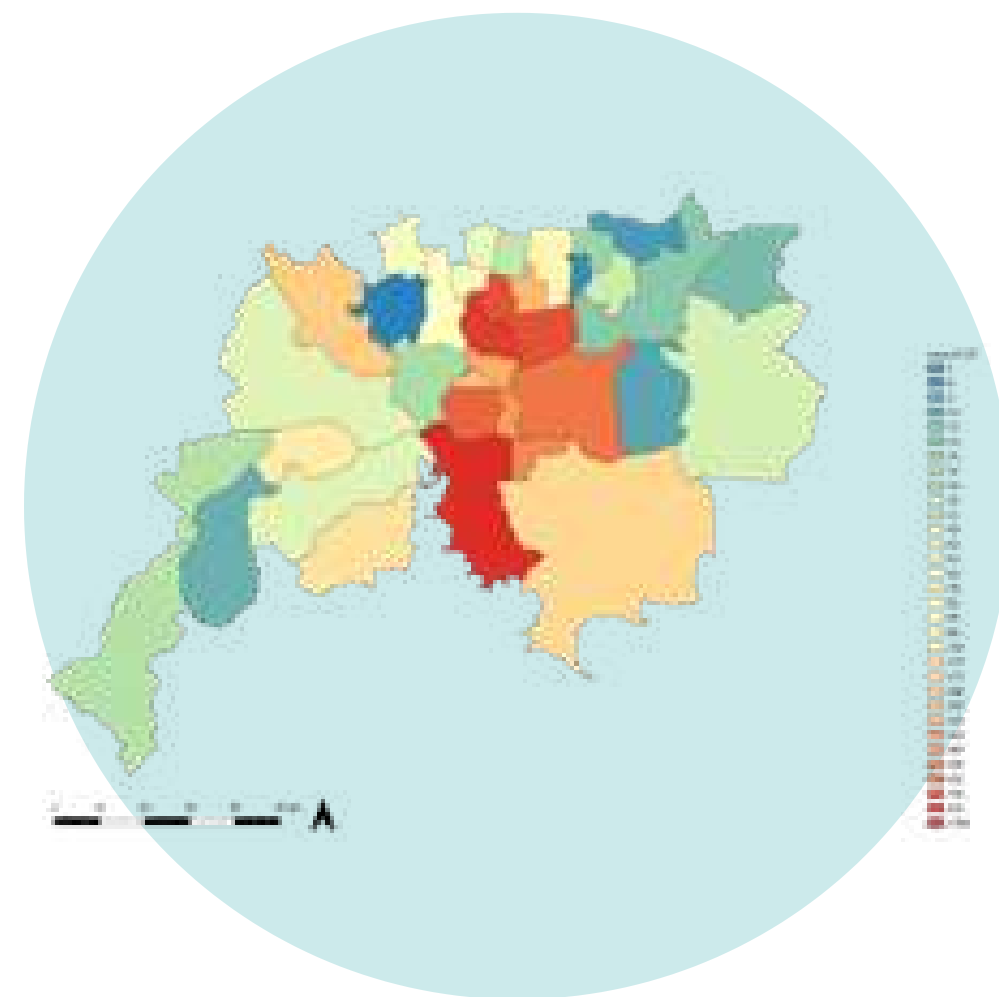
AVANCE DO VIRUS NA GRANDE PORTO ALEGRE



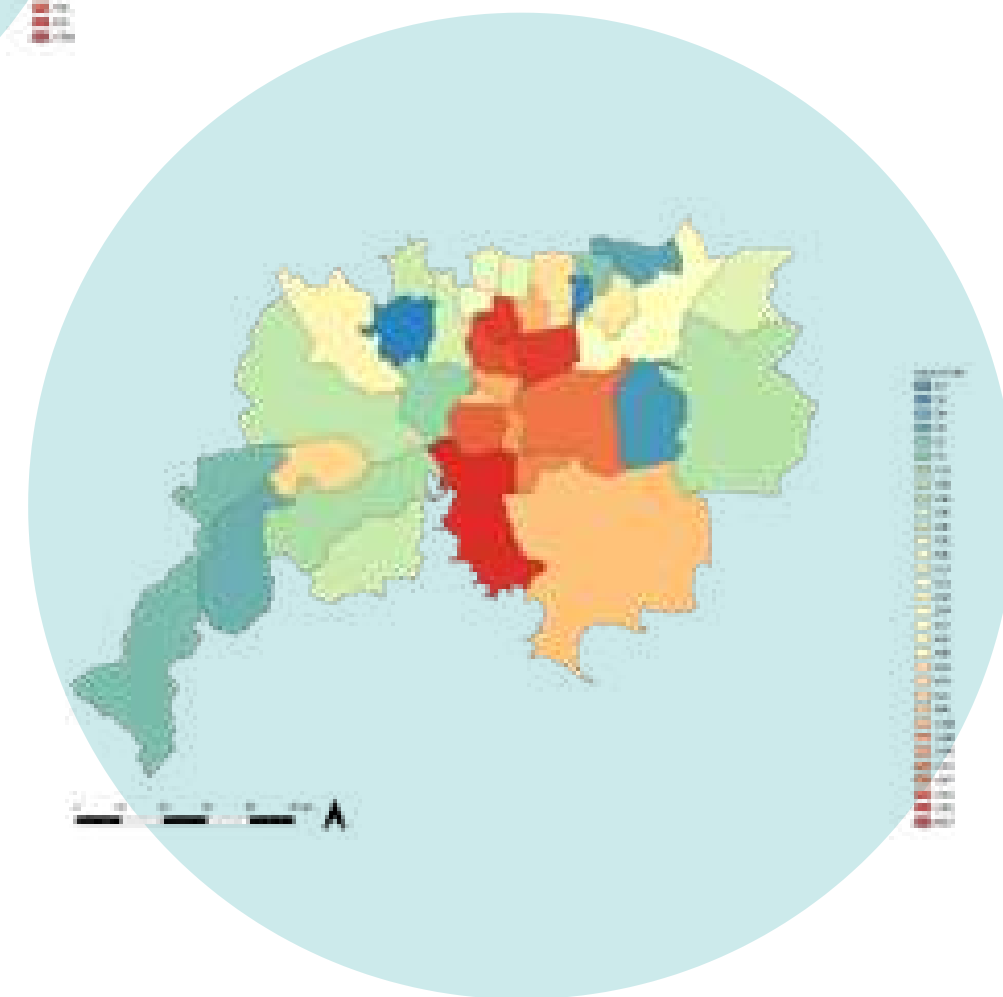
MAIO



JUNHO



JULHO



AGOSTO




NOVO HAMBURGO

INFORMAÇÕES OBTIDAS ATÉ O DIA 19/10/2020



POPULAÇÃO TOTAL

247.032



CASOS CONFIRMADOS

6.719



INCIDÊNCIA POR

100.000hab

2.723



DENSIDADE DEMOGRÁFICA

1 102,4



MORTALIDADE

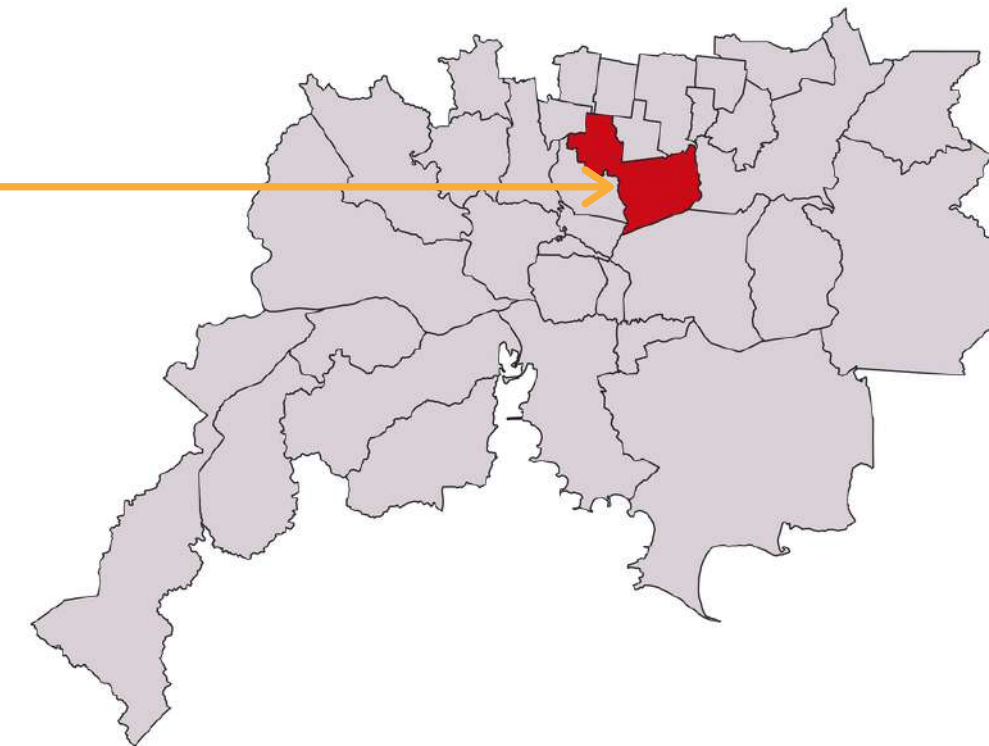
74,2



ÓBITOS

183

CONTEXTUALIZAÇÃO



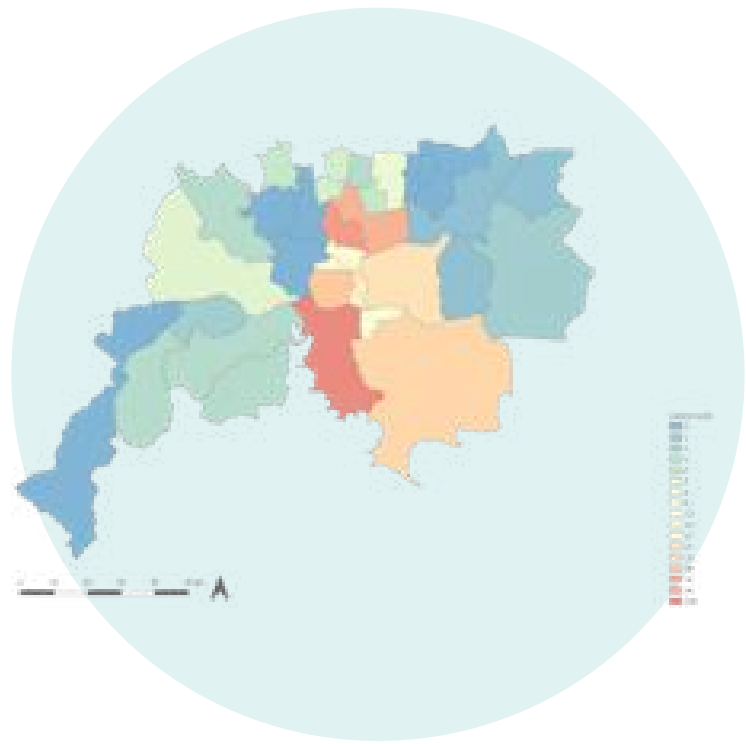
SOBRE A CIDADE

Cidade localizada no estado do Rio Grande do sul, fazendo parte da região metropolitana de Porto Alegre.. A distância entre Novo Hamburgo e a capital é de 42km.

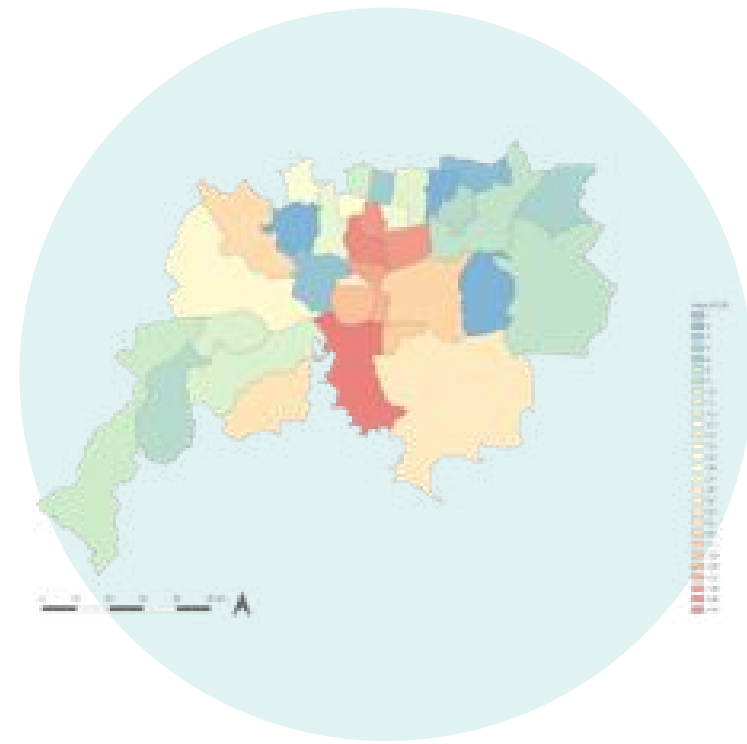
COVID-19

No dia 29 de Março a cidade registrou o seu primeiro caso de coronavírus. Tratava-se de uma mulher de 35 anos que era técnica de enfermagem na UPA Centro (Unidade de Pronto Atendimento localizada em Novo Hamburgo). O vírus foi contraído na cidade, sendo portanto transmissão comunitária.

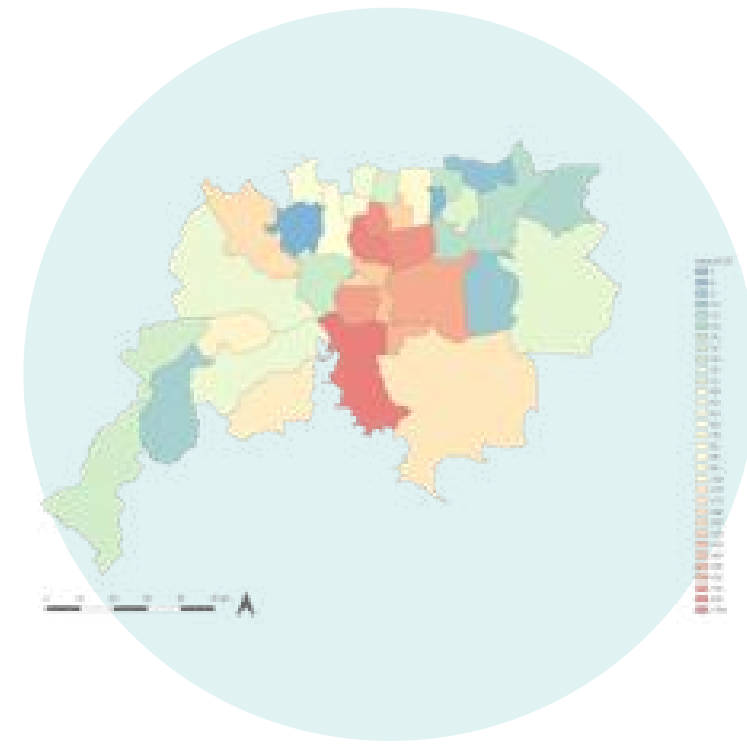
AVANCE DO VIRUS EM NOVO HAMBURGO



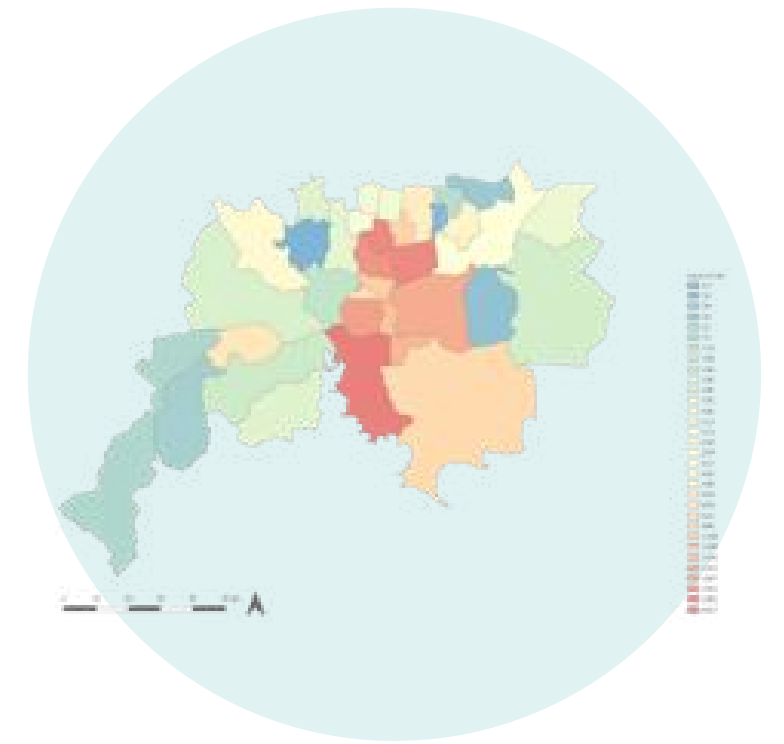
MAIO
32 CASOS



JUNHO
149 CASOS



JULHO
765 CASOS



AGOSTO
2.582 CASOS



MAPEAMENTO BAIRROS

BAIRRO

- 1 Petrópolis
- 2 Rio Branco
- 3 Rincão
- 4 Primavera
- 5 Mauá
- 6 Boa Saúde
- 7 Kunz
- 8 Canudos
- 9 Rondonia
- 10 Ouro Branco
- 11 Industrial
- 12 Hamburgo Velho
- 13 Liberdade
- 14 Ideal

FUNÇÃO

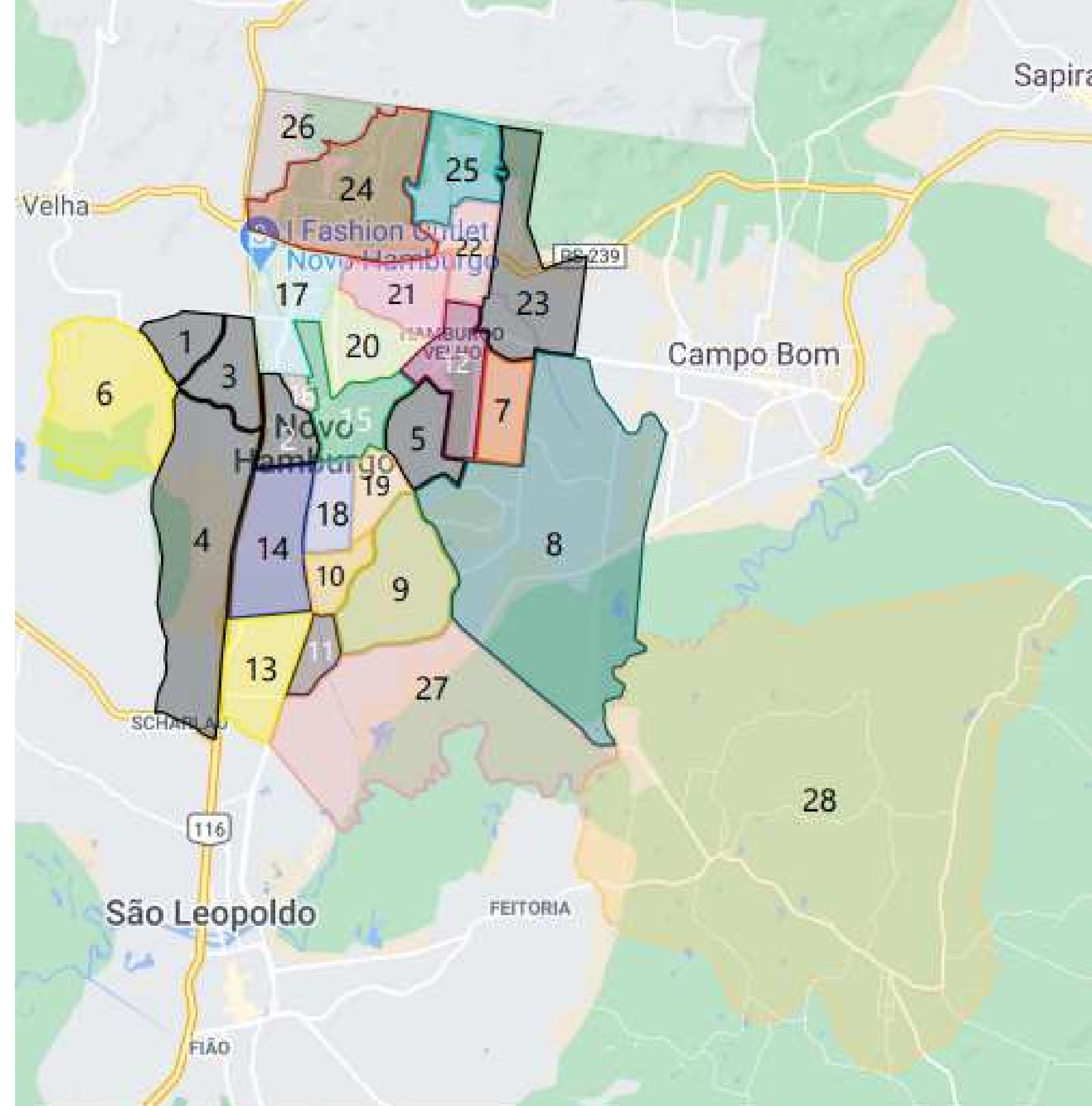
- 1 Residencial
- 2 Misto
- 3 Residencial
- 4 Misto
- 5 Residencial
- 6 Misto
- 7 Residencial
- 8 Misto
- 9 Misto
- 10 Misto
- 11 Misto
- 12 Residencial
- 13 Residencial
- 14 Misto

BAIRRO

- 15 Centro
- 16 Vila Rosa
- 17 Operário
- 18 Pátria Nova
- 19 Boa Vista
- 20 Guarani
- 21 Vila Nova
- 22 São José
- 23 São Jorge
- 24 Alpes do Vale
- 25 Diehl
- 26 Roselândia
- 27 Santo Afonso
- 28 Lomba Grande

FUNÇÃO

- 15 Misto
- 16 Residencial
- 17 Misto
- 18 Misto
- 19 Misto
- 20 Residencial
- 21 Residencial
- 22 Misto
- 23 Residencial
- 24 Residencial
- 25 Residencial
- 26 Residencial
- 27 Residencial
- 28 Residencial


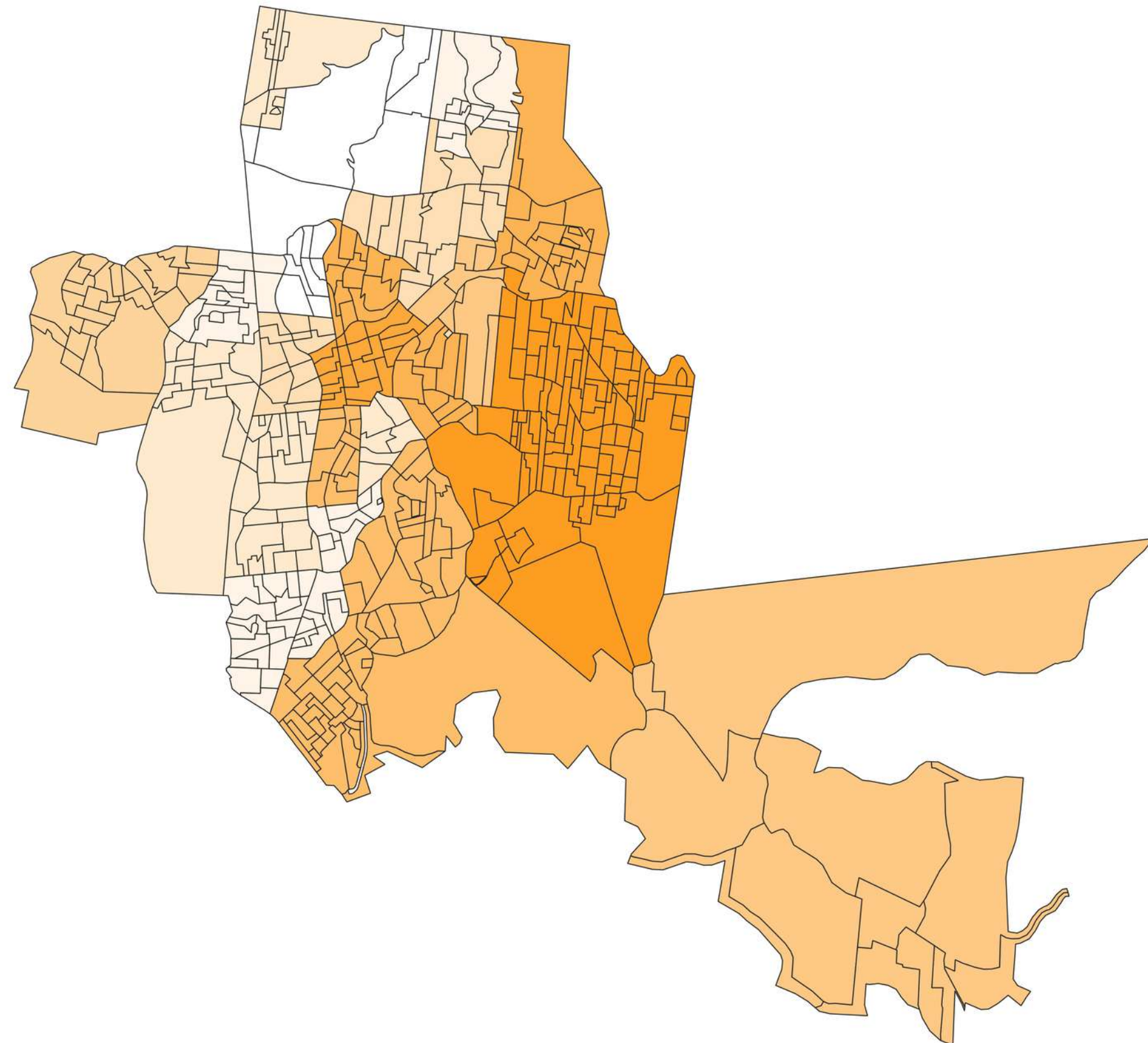


CASOS 20.03 A 25.05

OBSERVAÇÕES

Bairros mais afetados foram Canudos, Kunz e Rondonia. Bairros classificados como residenciais ou mistos. A zona leste da cidade foi a mais afetada pelo covid-19.

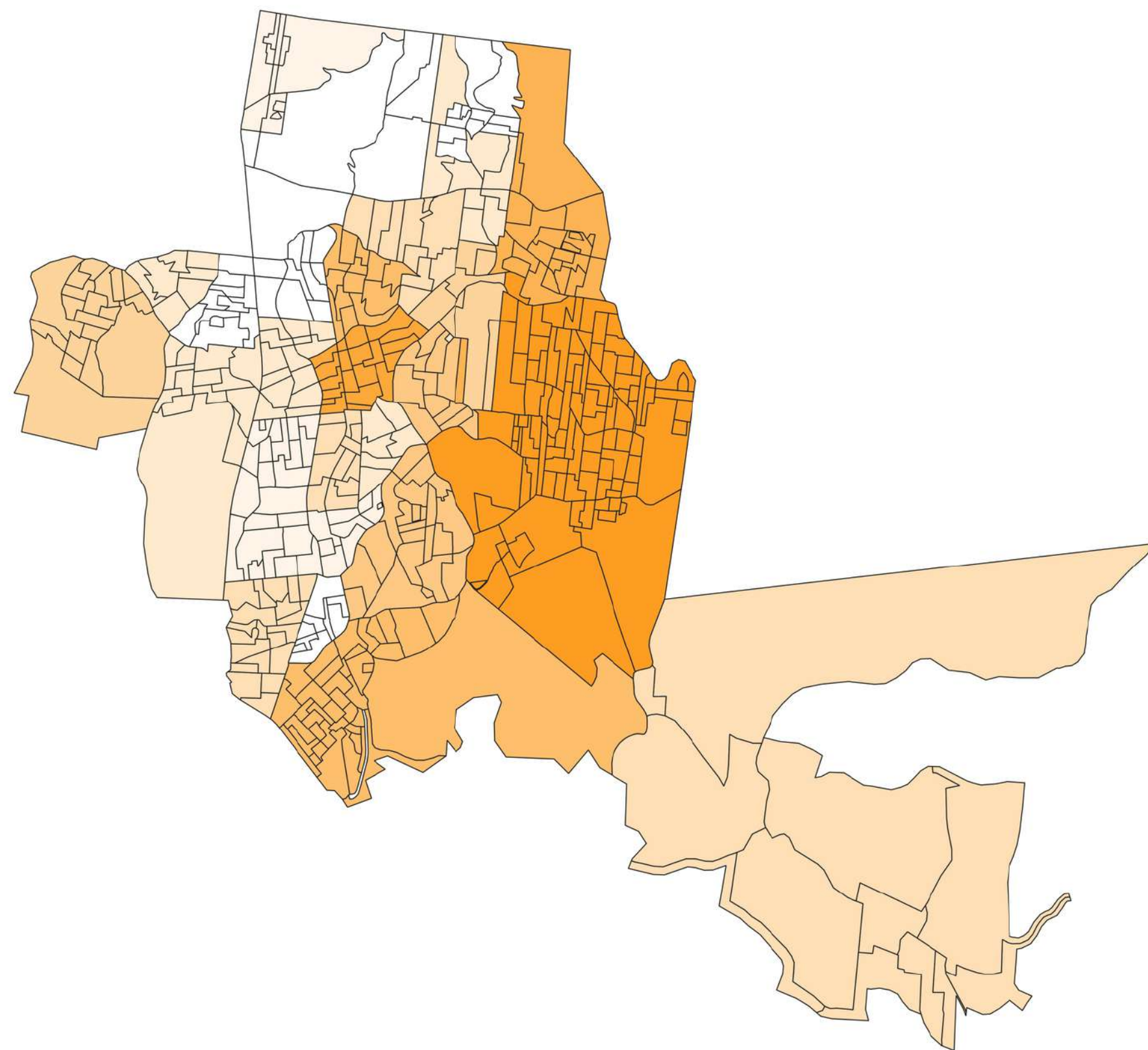
Os bairros menos afetados são Alpes do Vale, Diehl e Operário. Esses bairros são classificados como residenciais ou mistos, e se encontram ao Norte cidade.



CASOS 20.03 A 05.06

OBSERVAÇÕES

Há um aumento no número de casos em todas as regiões da cidade. Os bairros mais/menos afetados continuam sendo os mesmos.



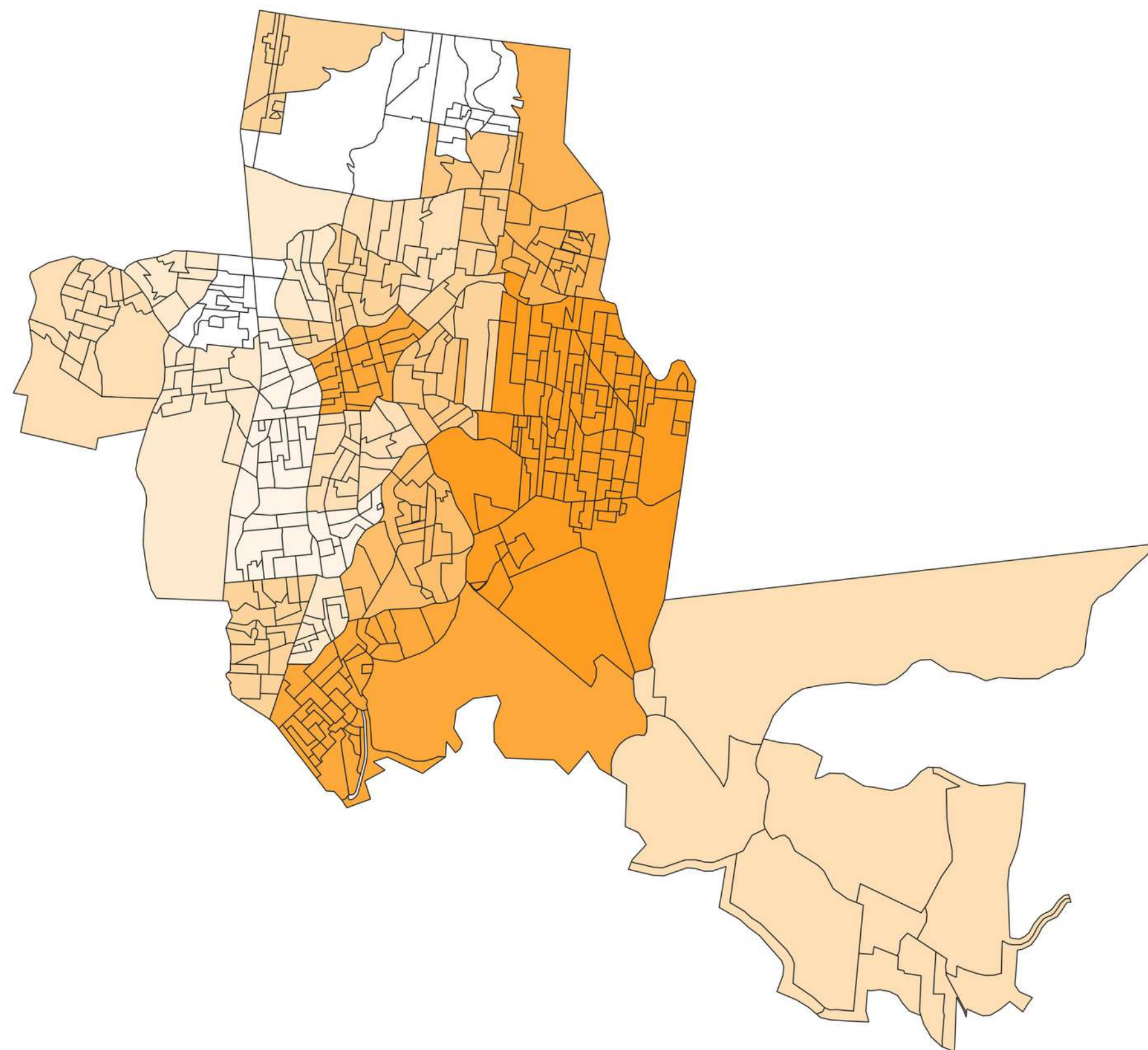
CASOS 20/03 A 05/06

- 1 - 2
- 2 - 3
- 3 - 4
- 4 - 6
- 6 - 8
- 8 - 10
- 10 - 11
- 11 - 14
- 14 - 23
- 23 - 39

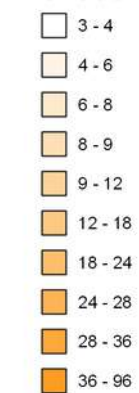
CASOS 20.03 A 19.06

OBSERVAÇÕES

O número de casos continua aumentando. A zona norte da cidade continua apresentando o menor número de casos, enquanto a zona leste é a mais afetada.



CASOS 20/03 A 19/06



HOSPITAIS

OCUPAÇÃO LEITOS

TOTAL DE LEITOS: 102

62 LEITOS UTI ADULTO

TX DE OCUPAÇÃO: 71%

44 OCUPADOS

26 LEITOS SUS

TX DE OCUPAÇÃO: 46,2%

12 OCUPADOS

36 LEITOS PRIVADOS

TX DE OCUPAÇÃO: 88,9%

32 OCUPADOS

118 LEITOS COVID-19 FORA DE UTI ADULTO

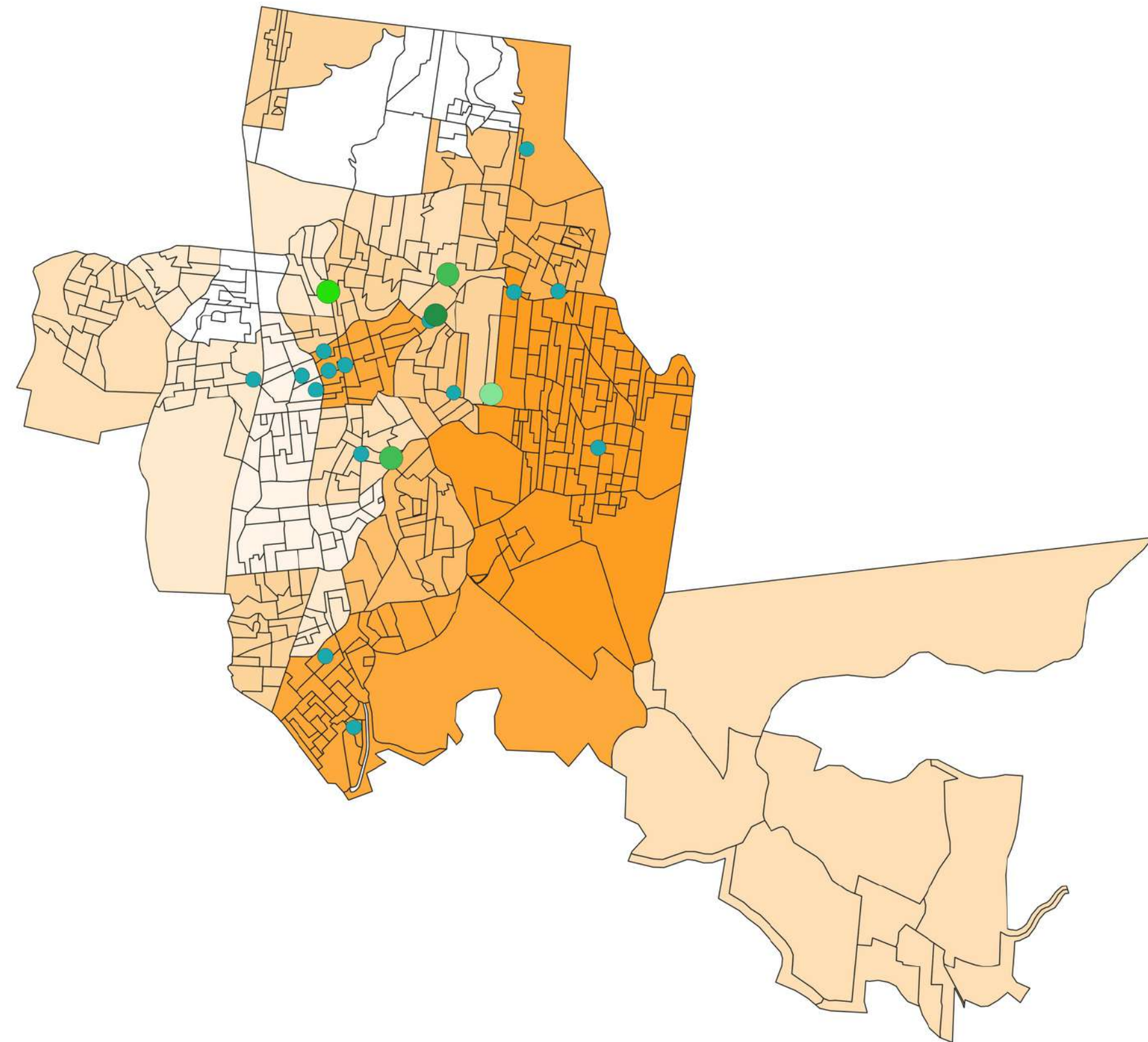
TX DE OCUPAÇÃO: 24,6%

29 OCUPADOS

62 RESPIRADORES EM UTI ADULTO

TX DE OCUPAÇÃO: 43,5%

27 ocupados



HOSPITAIS ATENDIMENTO COVID

- Hospital Unimed São Rafael
- Fundação de Saúde Pública de Novo Hamburgo
- Fundação de Saúde Pública de Novo Hamburgo
- Hospital Regina

CASOS ATÉ 19/06

- 3 - 4
- 4 - 6
- 6 - 8
- 8 - 9
- 9 - 12
- 12 - 18
- 18 - 24
- 24 - 28
- 28 - 36
- 36 - 96



INFORMAÇÕES HOSPITAIS:

Dados quantitativos

Tipo de leito	Confirmados Covid-19 (SUS e Privados)	Suspeitos Covid-19 ou outra SRAG (SUS e Privados)
UTI Adulto	11	4
Fora UTI Adulto	19	23
UTI Pediátrica	0	0
Fora UTI Pediátrica	0	1
Total	30	28

UNIMED S. RAFAEL

PRIVADO

10 Leitos UTI adulto
Tx de ocupação= 80%

0 Leitos SUS

10 Leitos Privados
Tx de ocupação= 80%

16 Leitos COVID-19 Fora
de UTI Adulto
Tx de ocupação= 37,5%

11 Respiradores
Tx ocupação= 44%

8 Pacientes em UTI Adulto

FSNH

PÚBLICO

35 Leitos UTI Adulto
Tx de ocupação= 57,1%

25 Leitos SUS
Tx de ocupação= 44%

10 Leitos Privados
Tx de ocupação: 90%

79 Leitos Covid-19 Fora de
UTI Adulto
Tx de ocupação= 32,9%

48 Respiradores

20 Pacientes em UTI
Adulto

HOSPITAL REGINA

PÚBLICO

17 Leitos UTI Adulto
Tx de ocupação= 76,5%

1 Leito SUS
Tx de ocupação= 0%

16 Leitos Privados
Tx de ocupação= 81,2%

23 Leitos Covid-19 Fora de
UTI Adulto
Tx de ocupação= 43,5%

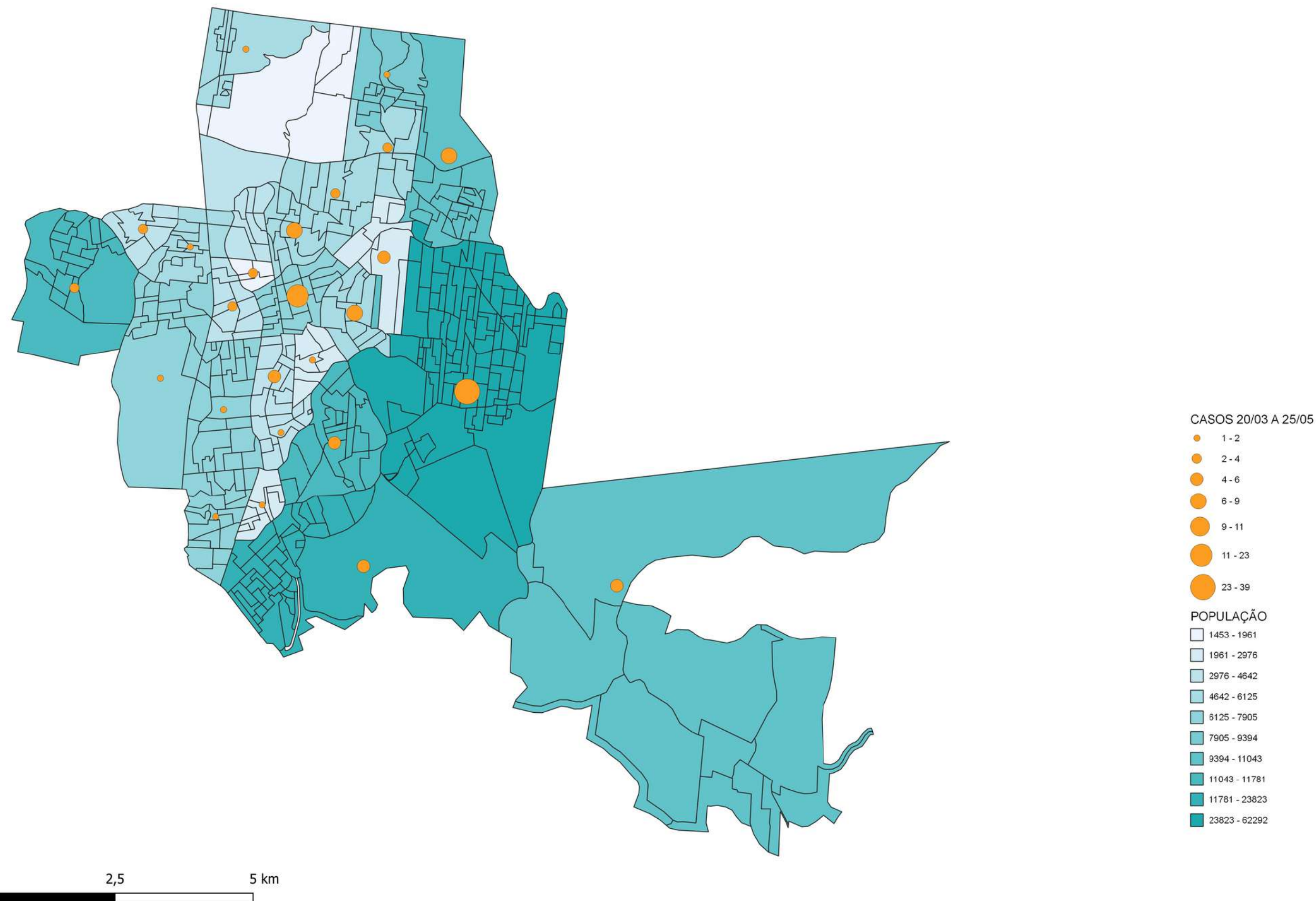
43 Respiradores

13 Pacientes em UTI
Adulto

POPULAÇÃO POR CASOS 20.03 a 25.05

OBSERVAÇÕES

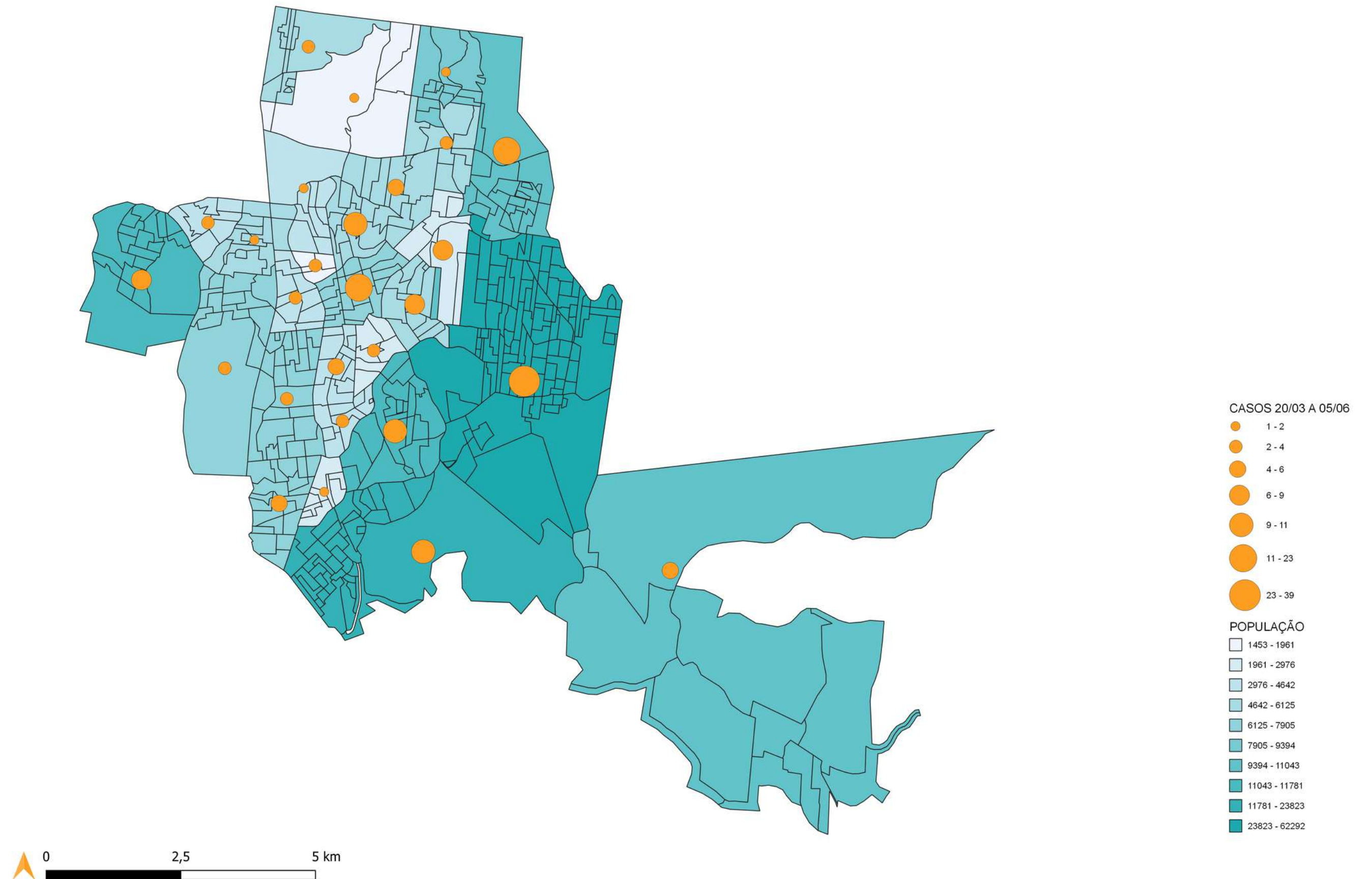
Bairros mais densos apresentam o maior número de casos. Os bairros mais densos são: Canudos, Boa Saúde e Santo Afonso. Os bairros com os maiores números de casos são: Canudos e Centro. Os bairros menos densos apresentam o menor número de casos. O bairro Lomba Grande pode ser classificado como uma exceção.



POPULAÇÃO POR CASOS 20.03 a 05.06

OBSERVAÇÕES

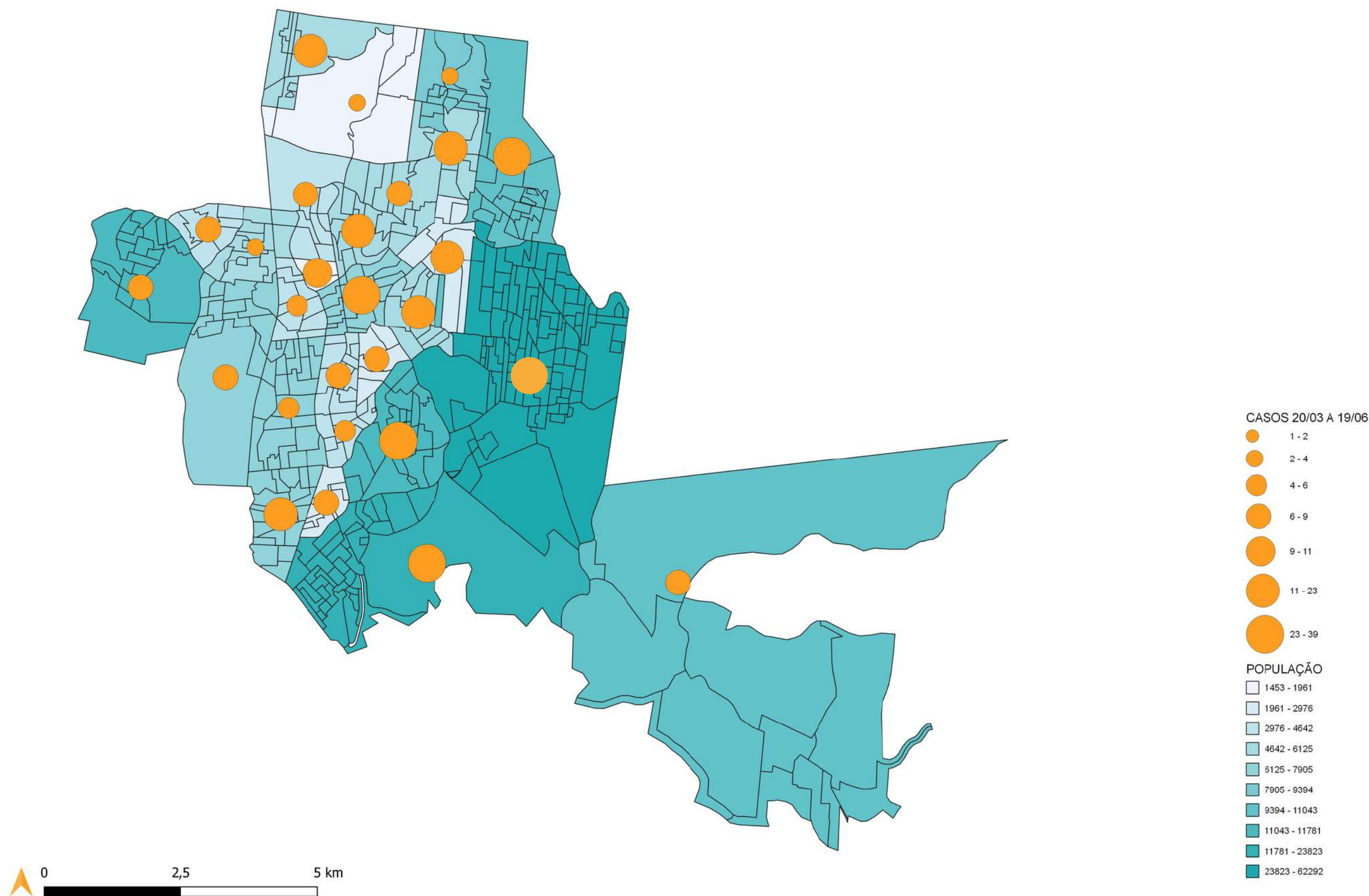
O número de casos aumentou na cidade. Os bairros mais densos continuam sendo aqueles com mais casos de covid-19.



POPULAÇÃO POR CASOS 20.03 a 19.06

OBSERVAÇÕES

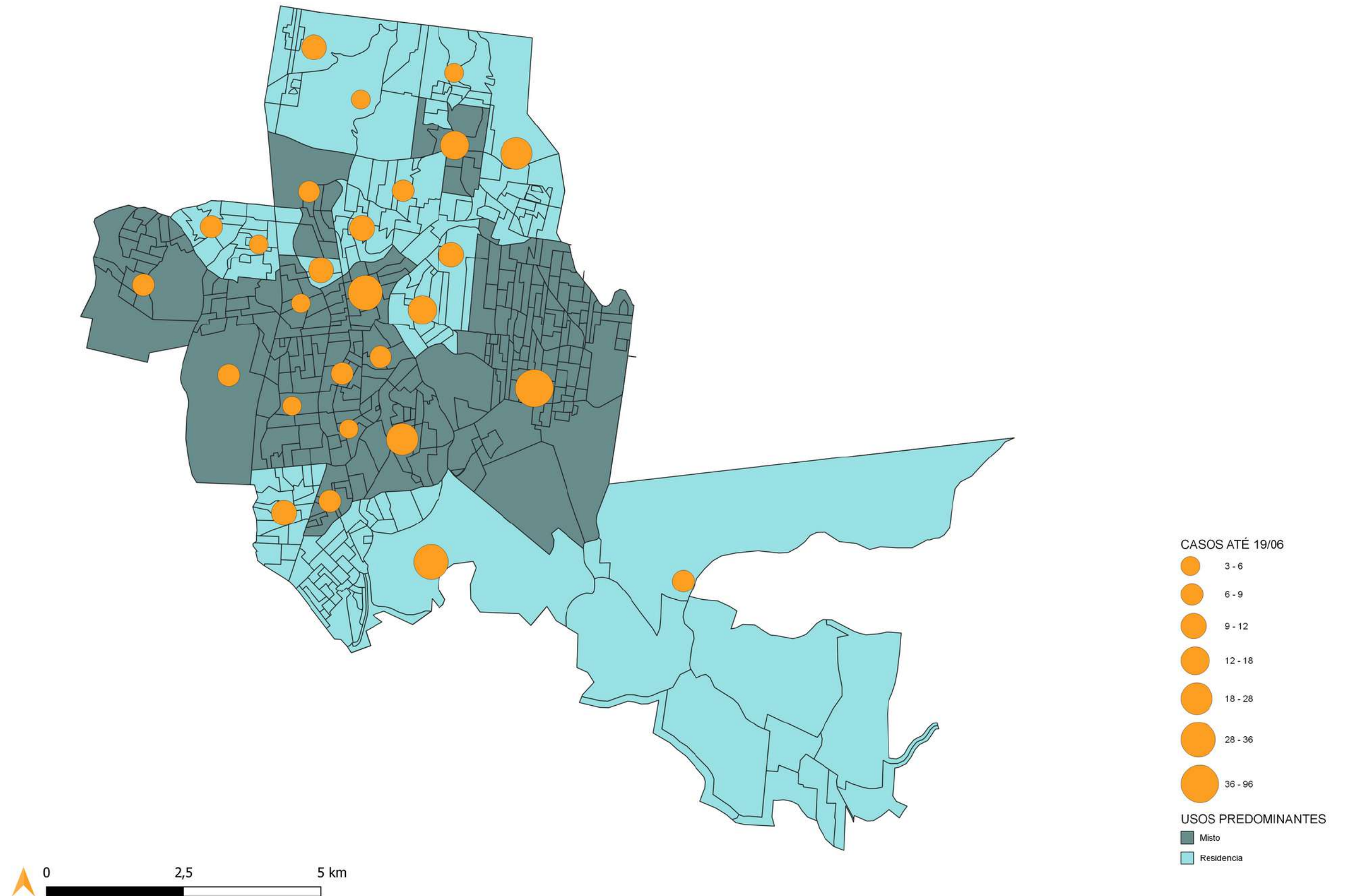
De Março a Junho é possível perceber uma relação entre densidade x número de casos. Os bairros mais densos continuam sendo aqueles com o maior número de casos, com exceção do bairro Santo Afonso.



CASOS POR USO DE BAIRRO

OBSERVAÇÕES

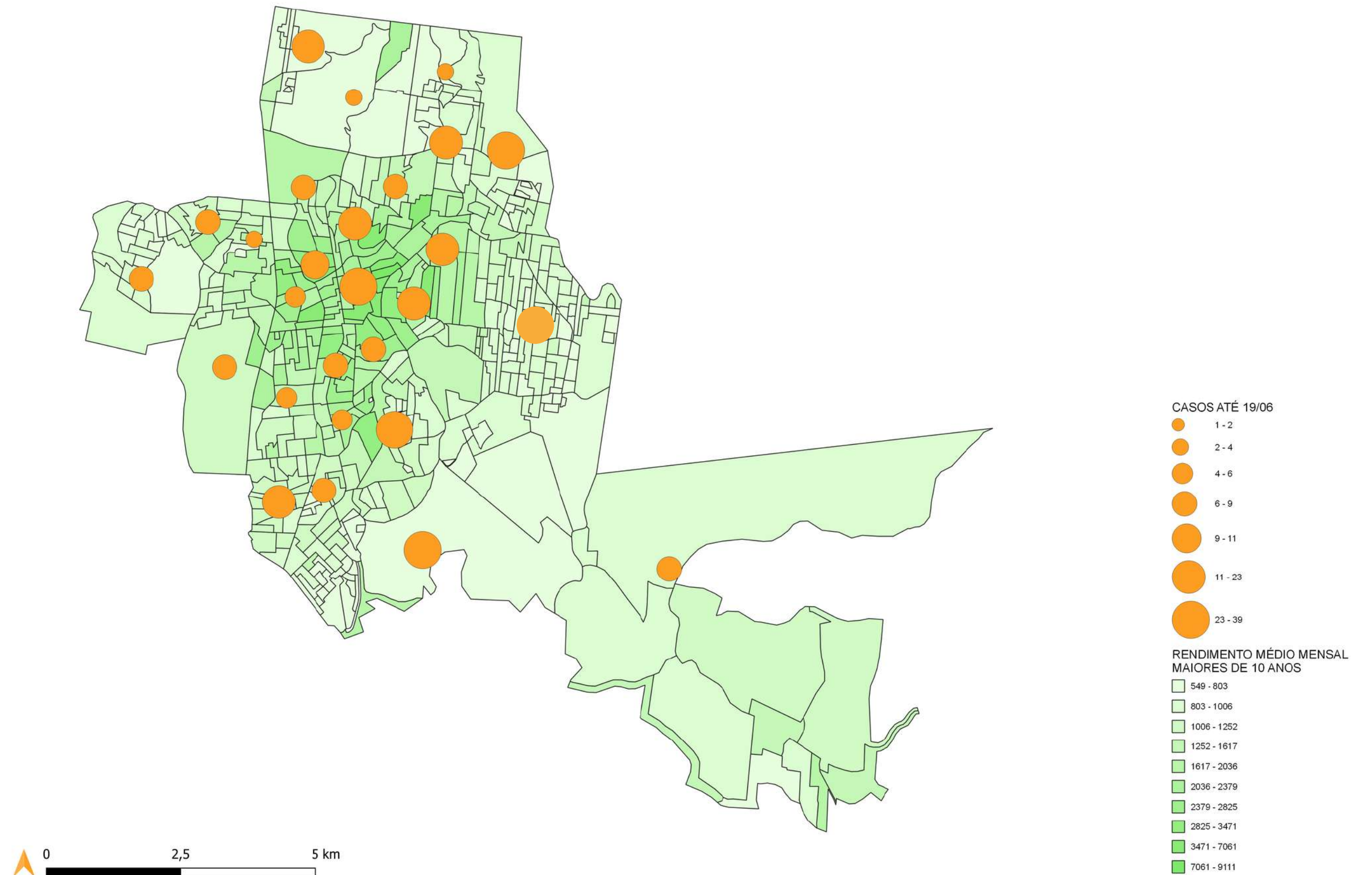
A função de cada bairro não parece influenciar tão diretamente no número de caos. Exemplo: Canudos e Santo Afonso são os bairros com mais casos registrados, entretanto um apresenta uso misto enquanto o outro apresenta uso residencial.



CASOS POR RENDIMENTO

OBSERVAÇÕES

Nota-se uma relação rendimento x número de casos. Os bairros com mais casos de covid-19 são aqueles que apresentam os maiores e os menores rendimentos.



INDICADOR DE GASTOS

MAIO 2020

ACUMULADO
DIÁRIO



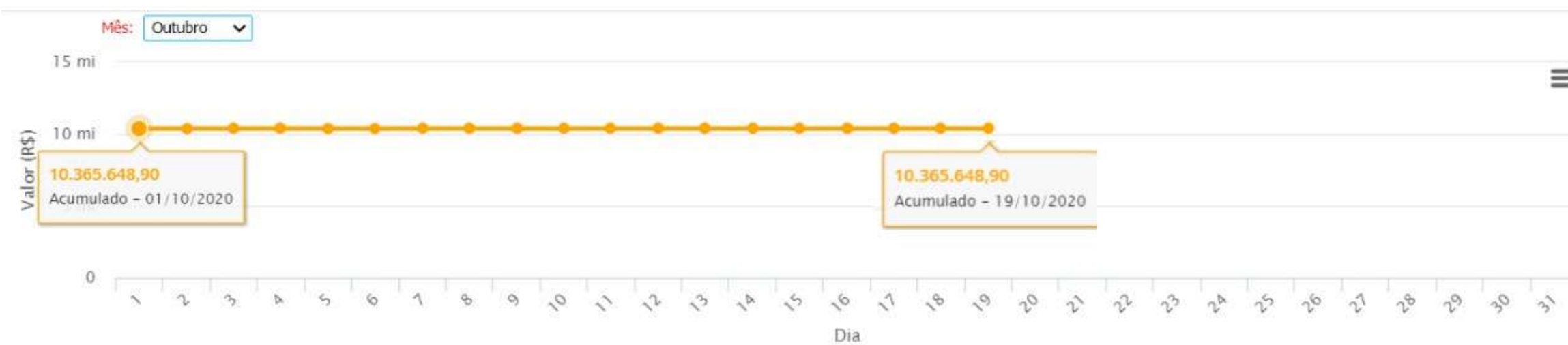
JUNHO 2020

ACUMULADO
DIÁRIO

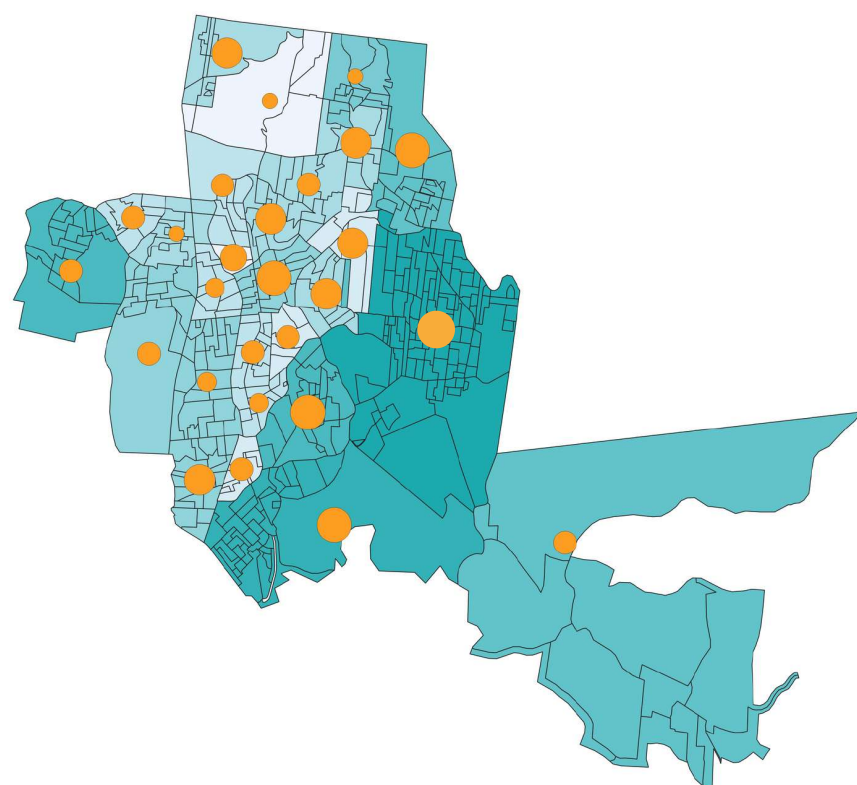


OUTUBRO ATÉ DIA 19

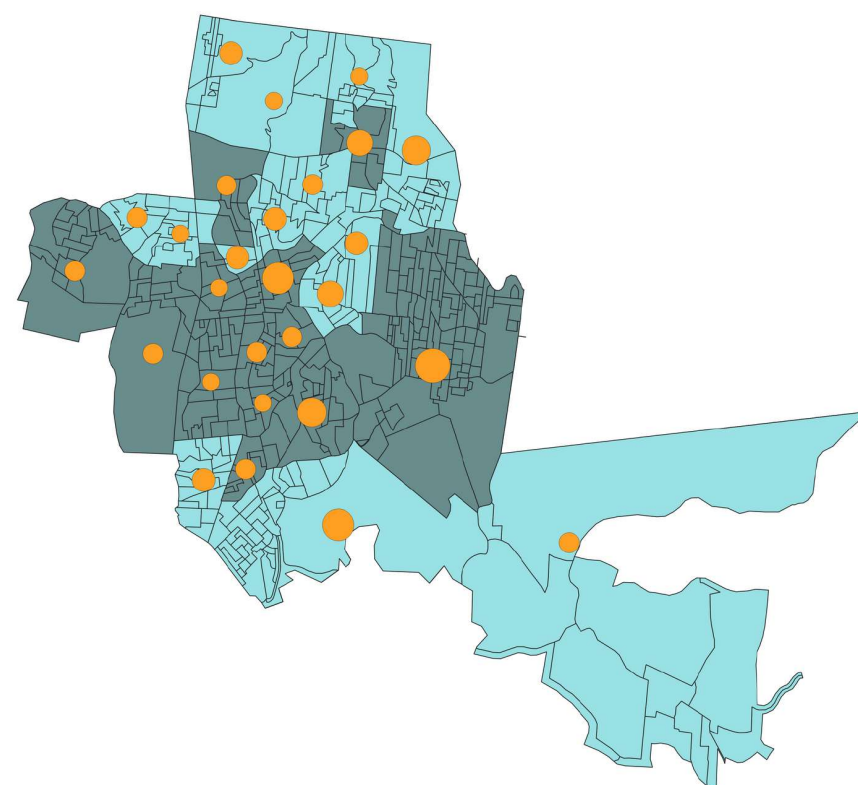
ACUMULADO
DIÁRIO



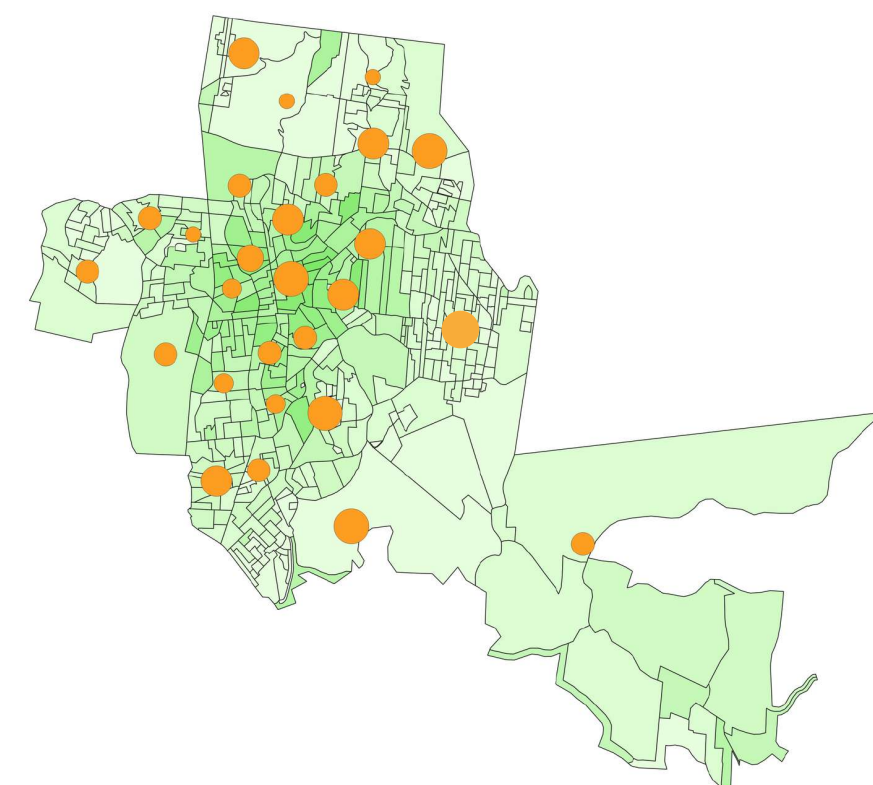
CONCLUSÃO



POPULAÇÃO POR CASOS
20.03 a 19.06



CASOS POR USO DE BAIRRO



CASOS POR RENDIMENTO



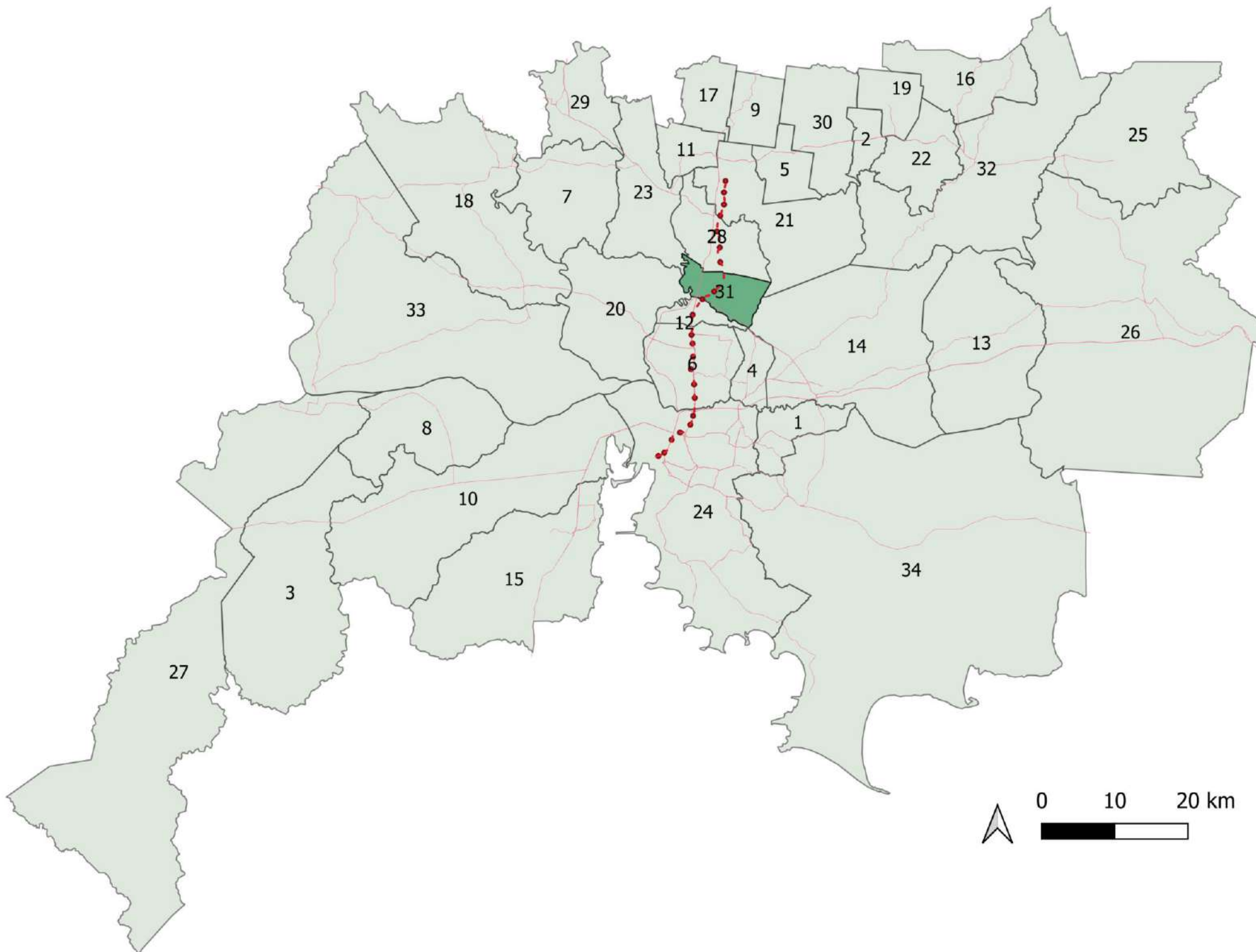
WORKSHOP DE MAPEAMENTO TEMÁTICO: A CIDADE E A PANDEMIA

Analisando os dados de Sapucaia do Sul

GRADUANDAS: Laís Silva e Paola Abreu

ORIENTADORA: Alice Rauber

Região Metropolitana de Porto Alegre

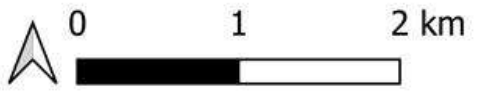
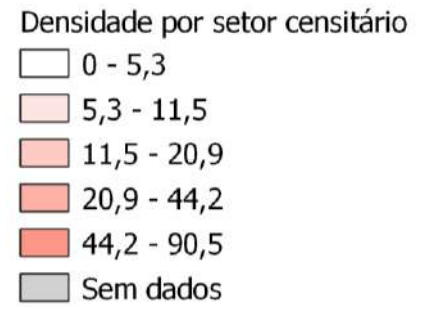
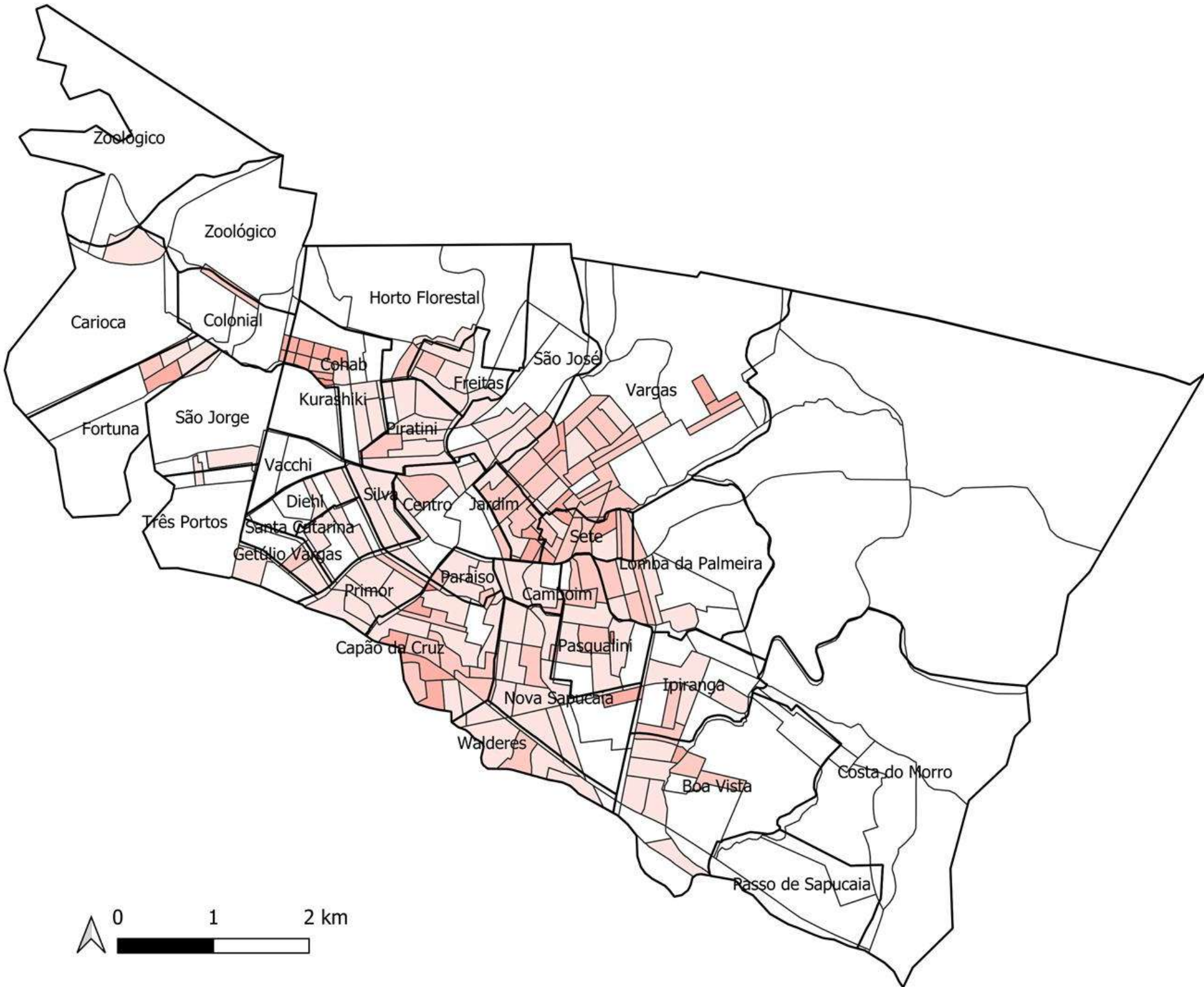


ID	Município
1	Alvorada
2	Araricá
3	Arroio dos Ratos
4	Cachoeirinha
5	Campo Bom
6	Canoas
7	Capela de Santana
8	Charqueadas
9	Dois Irmãos
10	Eldorado do Sul
11	Estância Velha
12	Esteio
13	Glorinha
14	Gravataí
15	Guaíba
16	Igrejinha
17	Ivoti
18	Montenegro
19	Nova Hartz
20	Nova Santa Rita
21	Novo Hamburgo
22	Parobé
23	Portão
24	Porto Alegre
25	Rolante
26	Santo Antônio da Patrulha
27	São Jerônimo
28	São Leopoldo
29	São Sebastião do Caí
30	Sapiranga
31	Sapucaia do Sul
32	Taquara
33	Triunfo
34	Viamão

- - -	Linha do Trem
•	Estações do Trem
—	Vias Principais
■	Sapucaia do Sul
■	Estado do Rio Grande do Sul

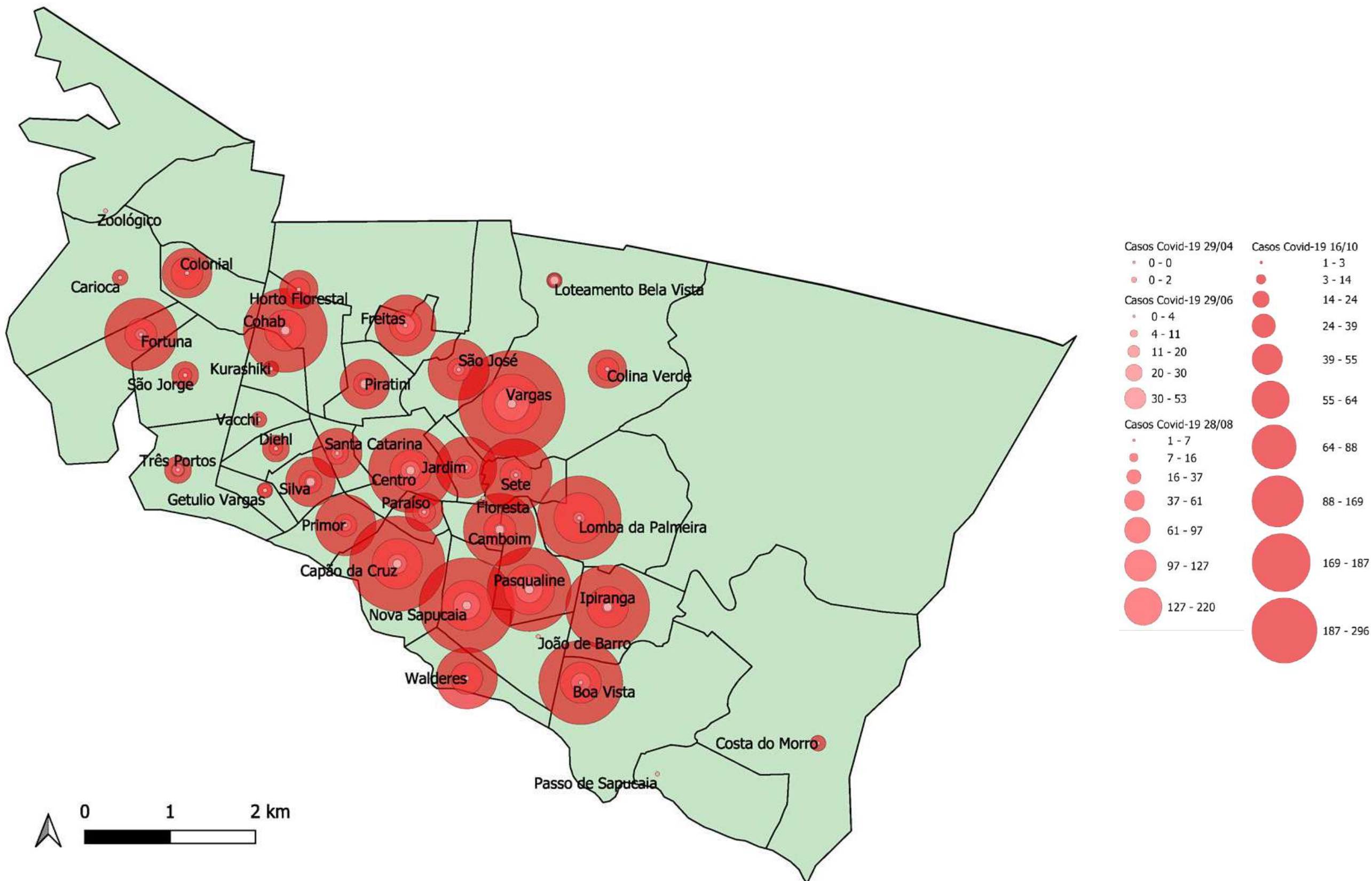
Sapuçaia do Sul

Densidade Demográfica



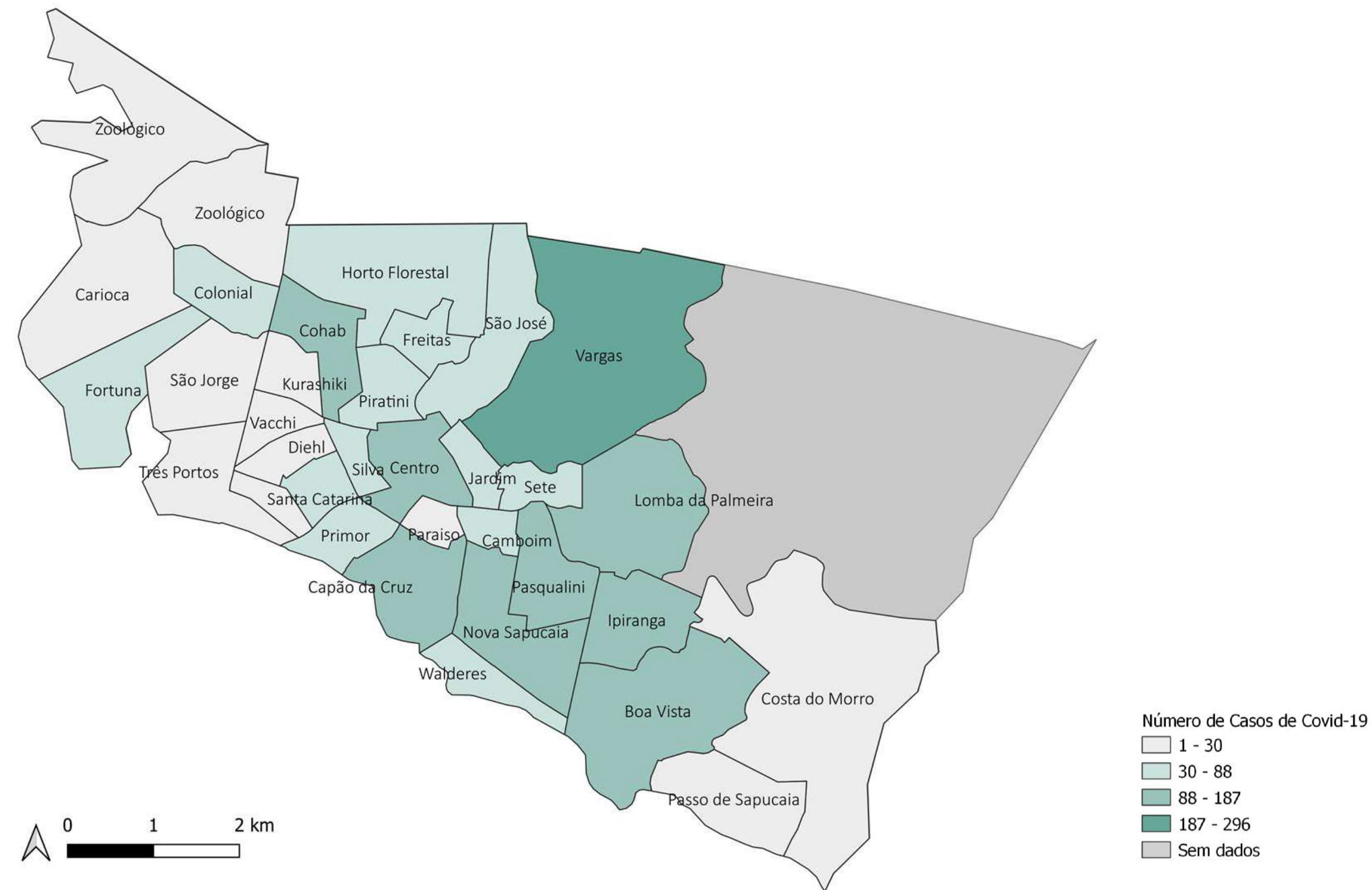
Sapuçaia do Sul

Evolução dos Casos confirmados a cada dois meses



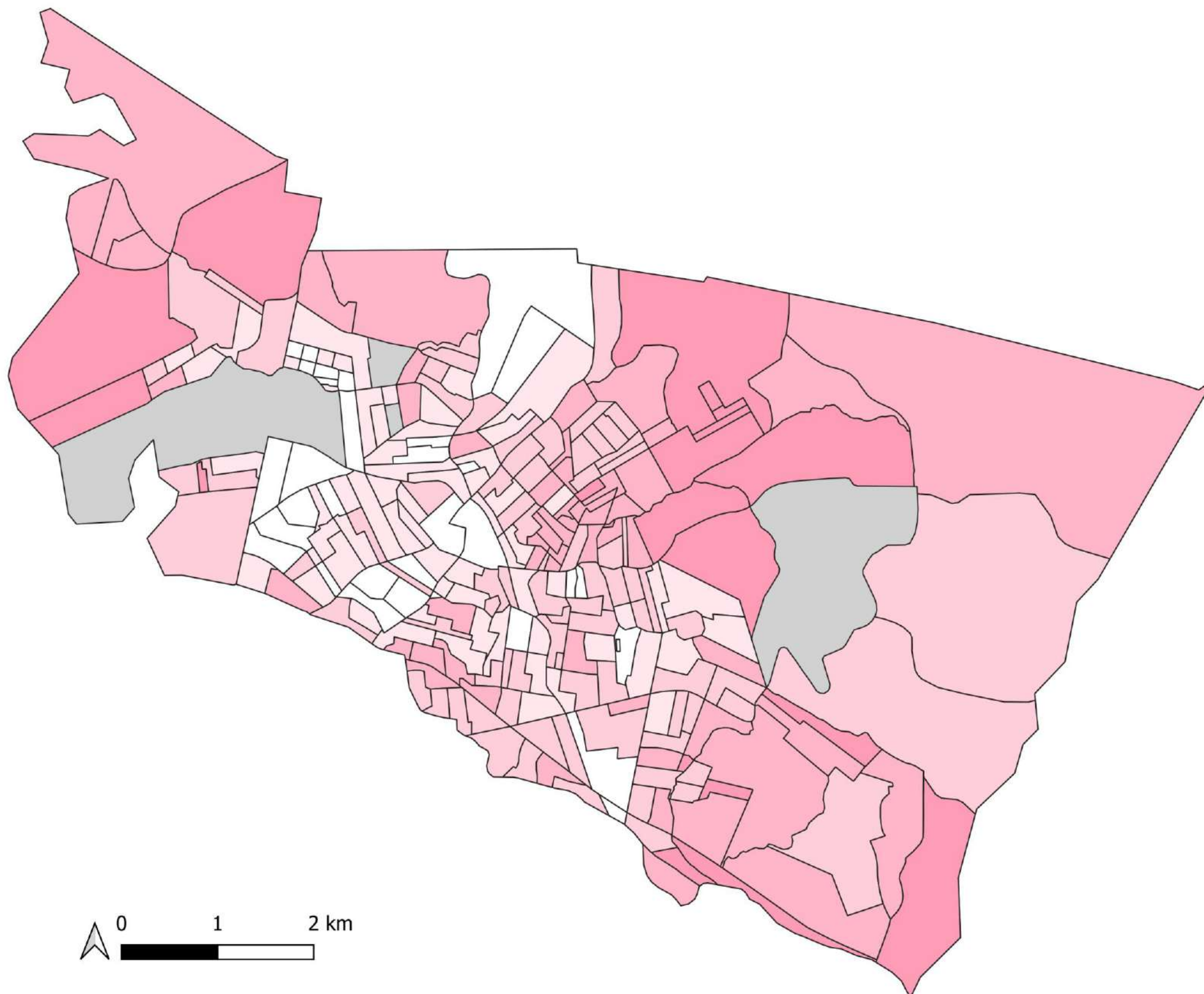
Sapucaia do Sul

Número de casos até dia 16.10.2020



Sapucaia do Sul

População com Renda mensal de até 1 salário mínimo



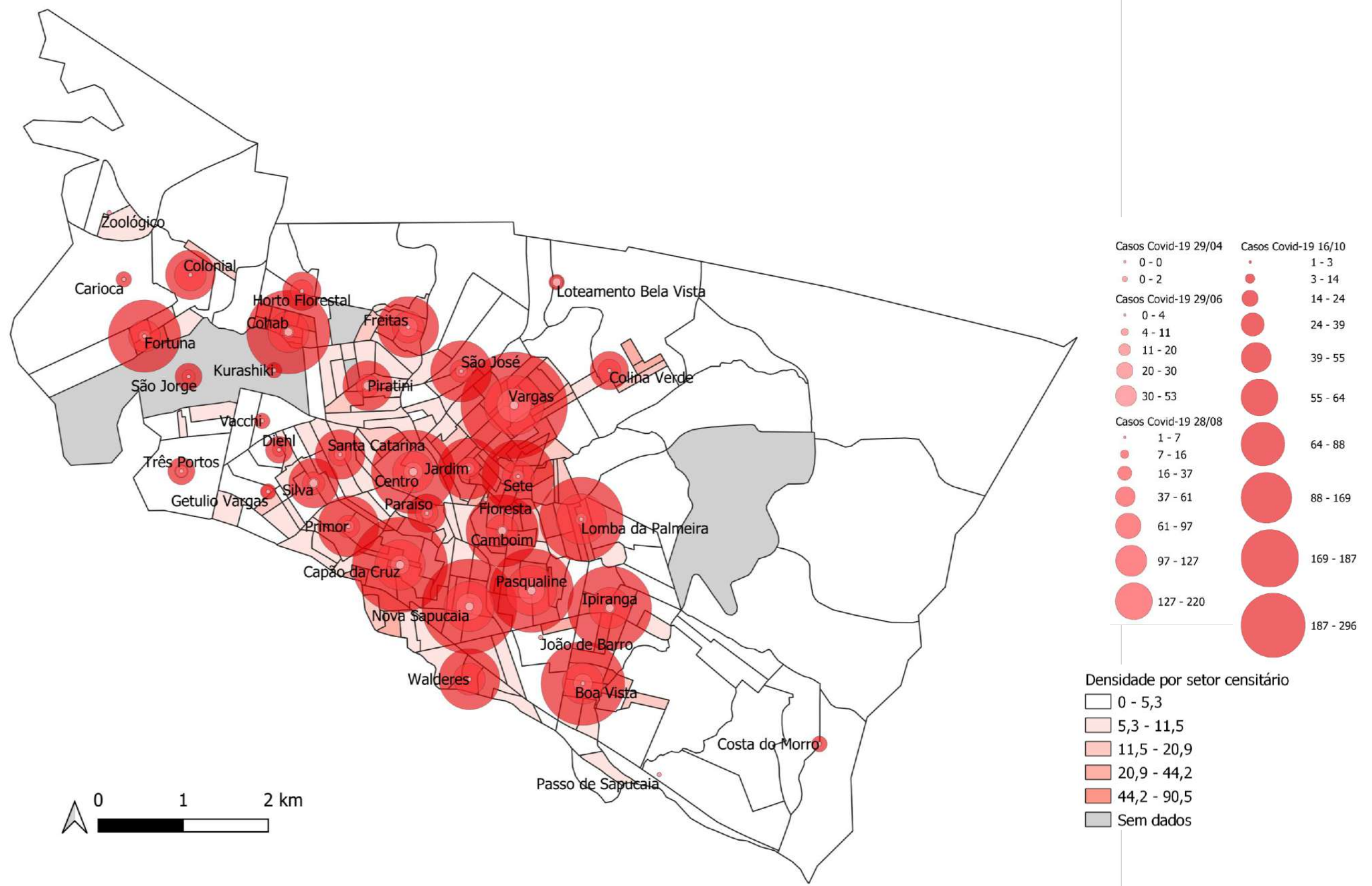
Porcentagem População com
renda mensal de até 1 salário mínimo

- 30,5 - 40,6
- 40,6 - 49
- 49 - 56,4
- 56,4 - 66,7
- 66,7 - 86,7
- Sem dados

0 1 2 km

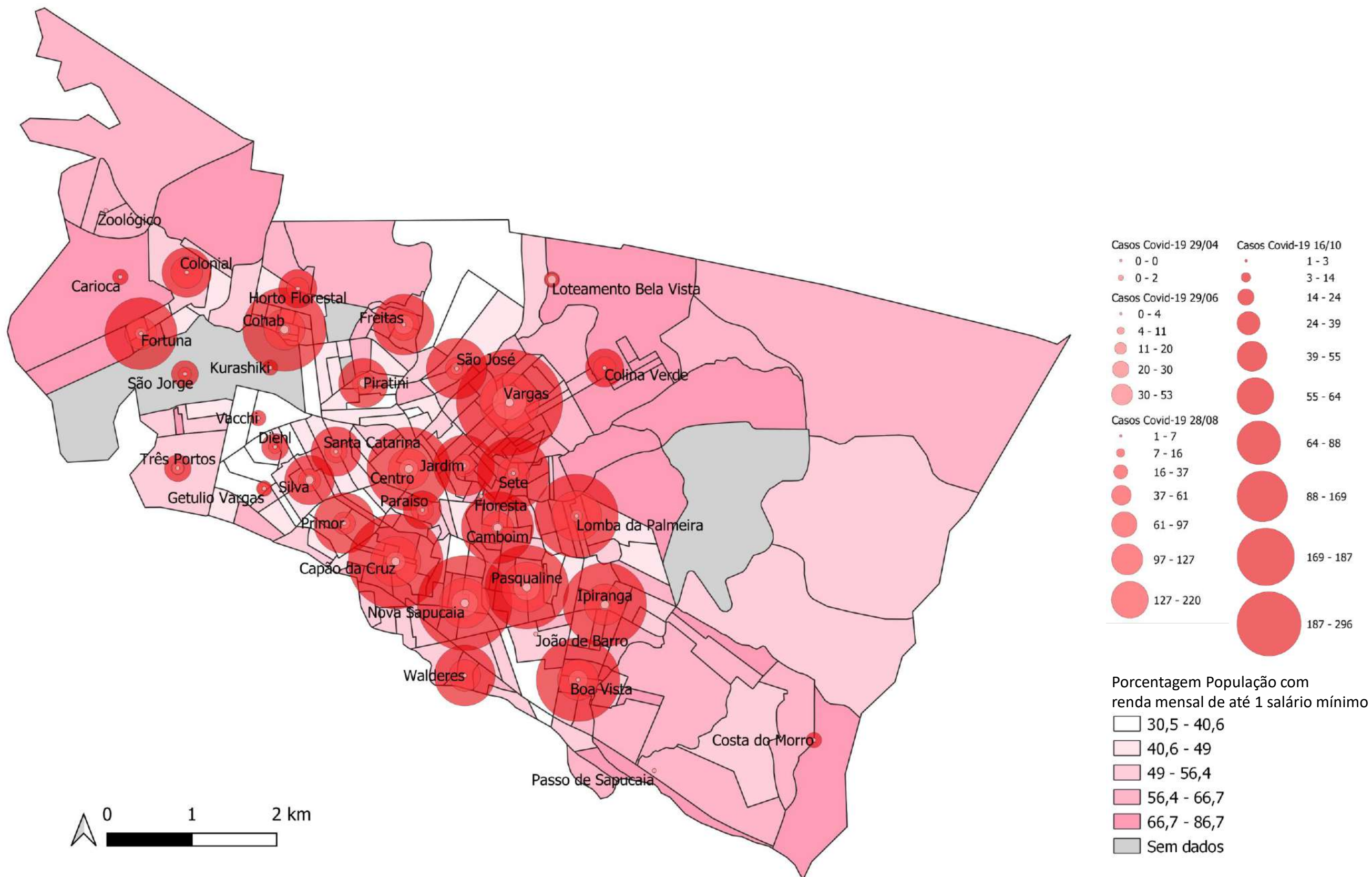
Sapucaia do Sul

Relação dos casos de Covid-19 com a Densidade Demográfica



Sapucaia do Sul

Relação dos casos de Covid-19 com a Renda



REFERÊNCIAS:

<https://mapas.ibge.gov.br/bases-e-referenciais/bases-cartograficas/malhas-digitais>

<http://www.sapucaiaodosul.rs.gov.br/>

<https://www.facebook.com/PrefeituraSapucaiadoSul/posts/3146608118798776>

[https://www.ipea.gov.br/redeipea/images/pdfs/base de informacoess por setor censitario universo censo 2010.pdf](https://www.ipea.gov.br/redeipea/images/pdfs/base_de_informacoess_por_setor_censitario_universo_censo_2010.pdf)

http://www.sapucaiaodosul.rs.gov.br/wp-content/uploads/2013/09/mapa_sapucaiaodosul_2006.pdf

<https://sidra.ibge.gov.br/tabela/3033>